

Structures et dynamique de l'espace en Espagne et en France

Lise FORTON

RESUME La légende utilisée par Roger Brunet pour son modèle sur la France est transposable à l'Espagne


















• FRANCE • ESPAGNE • MODELE GRAPHIQUE • STRUCTURES • DYNAMIQUE SPATIALE

ABSTRACT The legend given by Roger Brunet to explain his model on France applies to Spain

• FRANCE • SPAIN • GRAPHIC MODEL • STRUCTURES • SPATIAL DYNAMICS

RESUMEN La leyenda utilizada por Roger Brunet para su modelo sobre Francia es transportable a España.

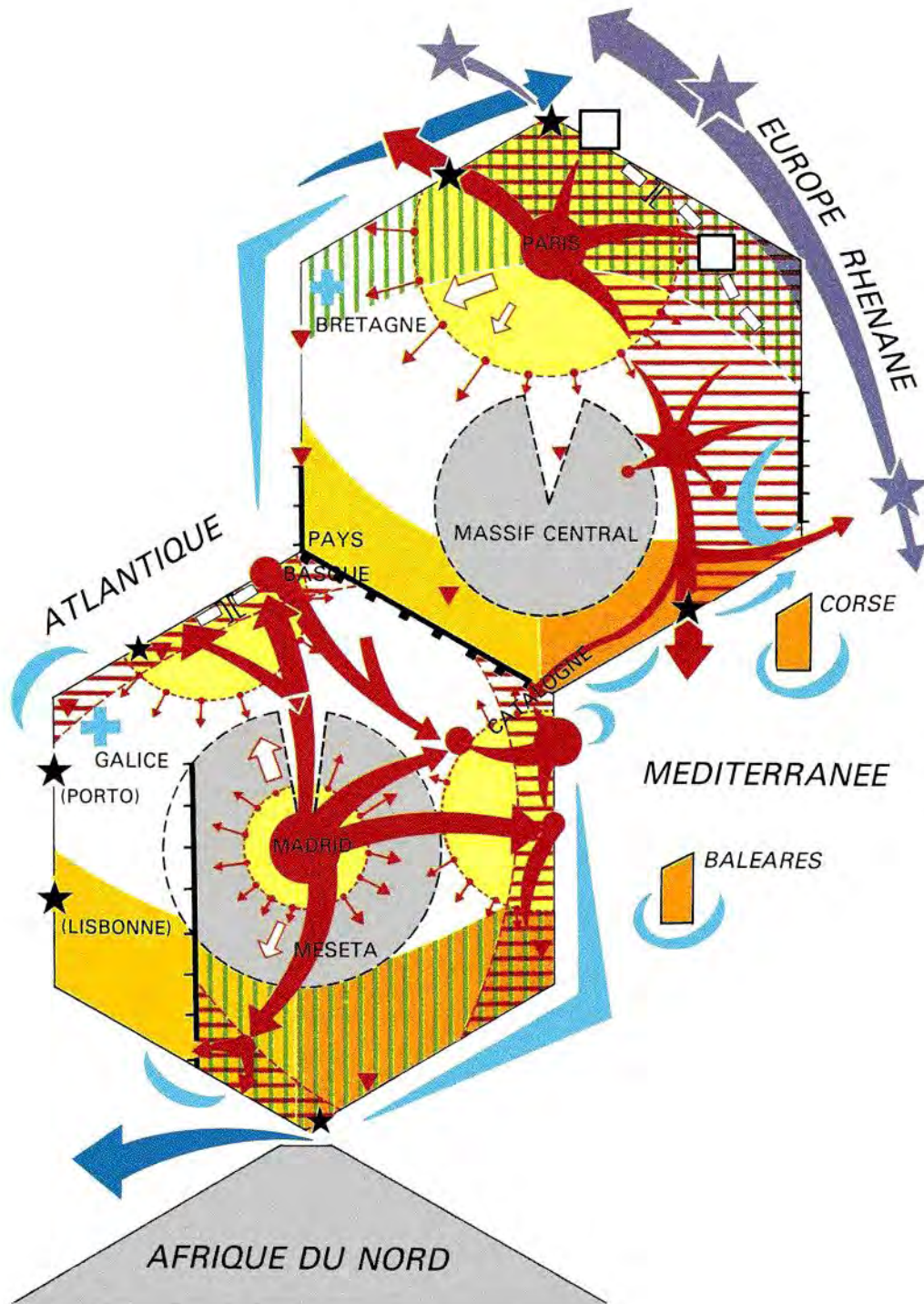
• DINAMICA ESPACIAL • ESPANA • ESTRUCTURAS • FRANCIA • MODELO GRAFICO

	Fortes urbanisation et industrialisation		Aire attractive en expansion
	Axe rhénan et son influence directe en France		Tendance à l'expansion spatiale
	Bordure plus ou moins fermée		Phénomène « Midi » plus ou moins accentué
	Axe national et ses antennes		Grand trafic maritime international
	Centres urbains périphériques ou isolés jouant le rôle de foyers d'attraction locaux		Grand complexe portuaire en expansion
	Forte fécondité, beaucoup de jeunes actifs		Axe des vieux foyers de la première révolution industrielle en transformation et tendance à son interruption
	Puissants centres d'activité, de décision et d'investissements voisins		Surplus potentiel de main-d'œuvre par restructuration rurale
	Grand pôle de développement		Développement touristique
	Aire répulsive		

L'hexagone, étroitement associé dans l'imaginaire de nos élèves à la forme simplifiée de la France, peut être utilisé pour d'autres exercices graphiques. Le modèle proposé par Roger BRUNET (1) donne lieu à un prolongement sur l'Espagne voisine, il est vrai de superficie à peu près équivalente, et d'allure générale comparable. Le fait de conserver la même légende, à quelques toutes petites nuances près, permet d'attirer l'attention des élèves sur quelques éléments comparables ; la barrière pyrénéenne commune, saisie en termes de

fermeture, le rôle du tourisme insulaire et des implantations des stations balnéaires de façon presque ininterrompue, l'existence d'un Midi, méditerranéen ou Atlantique (ou des deux sortes en Andalousie), l'aire attractive de villes en expansion et une capitale centralisatrice, les courants du grand trafic maritime international... Les différences sont tout aussi nettes :

(1) source : BRUNET Roger 1974. La France grande puissance. *Découvrir la France*, Larousse, p. 134.



Madrid parfaitement centré contrairement à Paris, les hautes terres de la Meseta et du Massif central, celles-ci décalées vers le sud, la proximité pour la France du grand

axe économique rhénan, et le fait que rien ne joue en France le même rôle à l'égard de l'Espagne. Enfin, Pays Basque et Catalogne sont à cheval sur la frontière.