

Guy JALABERT

RESUME Castres, ville moyenne, permet de montrer les équilibres et ruptures qui caractérisent le système social urbain à travers deux grandes périodes : 1945-1960 et 1970-1985. Les schémas de l'organisation de l'espace urbain vont vers une complexification croissante.

• ACTEURS SOCIAUX • CASTRES
• GESTION DE L'ESPACE
• SYSTEME URBAIN

ABSTRACT Studies of Castres, a middle size city, allow to show the equilibrium and rupture state that characterizes French urban social system when considering two important periods : 1945-1960 and 1970-1985. Models of urban space organisation are gradually gaining complexity.

• CASTRES • SOCIAL ACTORS
• SPACE MANAGEMENT • URBAN
SYSTEM

RESUMEN Castres, ciudad media, permite mostrar los equilibrios y rupturas que caracterizan el sistema social-urbano a través de dos largos periodos : 1945-1960 y 1970-1985. Los esquemas de la organización del espacio urbano evolucionan hacia una creciente complejidad.

• ACTORES SOCIALES • CASTRES
• GESTION DEL ESPACIO
• SISTEMA URBANO

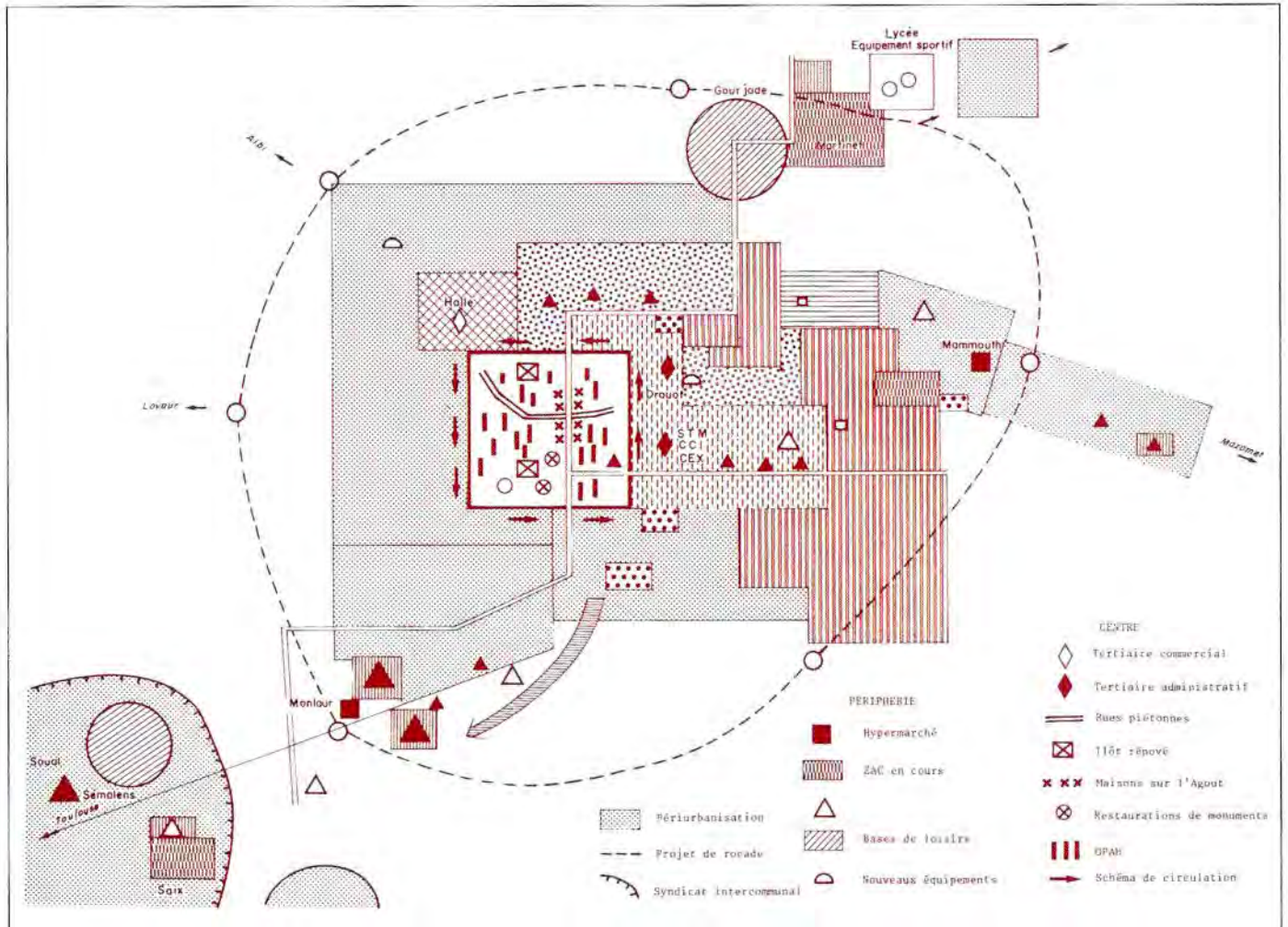
Les documents graphiques présentés ci-dessous sont extraits d'un rapport de recherche effectué dans le cadre de l'A.T.P. (Action Thématique Programmée) du PIREN (Programme Interdisciplinaire sur l'Environnement) *Milieu urbain*. Ils n'ont donc de signification que replacés dans une analyse d'ensemble dont l'objectif premier est de montrer le jeu des interactions entre, d'une part, société globale environnante et société locale, d'autre part, les combinaisons successives d'équilibres et de ruptures qui se créent entre les différents éléments du sous-système social urbain, et les processus d'adaptation qui régissent la production et la gestion de l'espace urbain (1).

Il s'agit d'une approche qualitative où les éléments pris en considération sont les acteurs sociaux : forces économiques productives, les gestionnaires politiques et étatiques et les producteurs et filières de production du cadre bâti. L'espace urbain, l'organisation territoriale, leurs successives modifications ne sont que le résultat de ces processus d'interactions, de confrontations, de conflits, de régulations adaptatives.

L'exemple étudié est celui de la ville de Castres (Tarn), à l'origine ville du textile, diversifiée industriellement par le développement d'activités de pointe (mécanique fine, robotique, industries pharmaceutique et cosmétique). Soumise à des périodes de crise et de prospérité, mais aussi ayant connu comme toutes les villes moyennes un développement tertiaire continu depuis vingt ans, Castres à ses principaux emplois dans les secteurs commerciaux, administratifs et de services. Le contenu social de la ville s'est donc profondément modifié : montée des cadres, des professions intermédiaires, des couches moyennes, ou, selon les terminologies, la classe de la petite bourgeoisie intellectuelle et technique. Les transformations économiques et sociales sont liées à une forte ouverture de l'appareil économique local au système environnant

(marchés d'approvisionnement et d'écoulement des produits, qu'il s'agisse des textiles ou des produits pharmaceutiques) et à un assez fort brassage de population par échanges migratoires. La gestion de la cité, le cadre bâti produit (logements, équipements, infrastructure de circulation) correspondaient-ils aux besoins de la nouvelle base économique et aux recompositions sociales ?

Deux grandes périodes ont été considérées. La première va de l'après-guerre à la fin des années 60. La seconde se déroule du début des années 1970 à aujourd'hui. Les figures 1, 2, 3 schématisent la situation de l'organisation de l'espace urbain à ces différentes dates. Mais l'évolution des changements de l'occupation du sol, et des localisations s'explique par le jeu des acteurs et la complexification croissante des intervenants et des décideurs, tant dans la vie économique, que dans la gestion politico-administrative de la ville, que dans la production du logement. Les capacités de changement et d'adaptation à l'évolution des acteurs sociaux collectifs sont hétérochroniques dans le système urbain local. Il en résulte des ruptures politiques, comme en 1971 où une municipalité vieillie, peu dynamique, non interventionniste, est remplacée par une municipalité de type « technocratique » ; ou des ruptures dans le processus de production de l'espace : un Comité interprofessionnel du logement en position de quasi monopole éclate au cours des années 1972-1975, remplacé par une multitude d'intervenants. Dans l'un comme l'autre cas, ces changements renvoient aux évolutions lentes des structures économiques et sociales, et à l'inadaptation soit des gestions, soit d'une offre dont le produit ne correspond plus à la demande sociale. D'où des tensions dans le système, plus ou moins conflictuelles, des crises et des modes de résolution qui renvoient à une



1. L'organisation de l'espace à Castres en 1985

Spatial organisation at Castres in 1985

La organización del espacio en Castres en 1985

recomposition des combinaisons d'acteurs. Les schémas ici présentés rendent partiellement compte de ces ruptures successives et adaptations. Il est certain que la figure 5, articulant les différentes instances qui contribuent, parfois concurrentiellement, à assurer la vie économique de la ville, sa gestion, et la production du cadre urbain, elles-mêmes dépendant fortement de logiques nationales ou internationales (partie extérieure du cadre) coïncide avec un milieu urbain, qui est l'objet d'interventions de plus en plus nombreuses : Zone d'Aménagement Concerté,

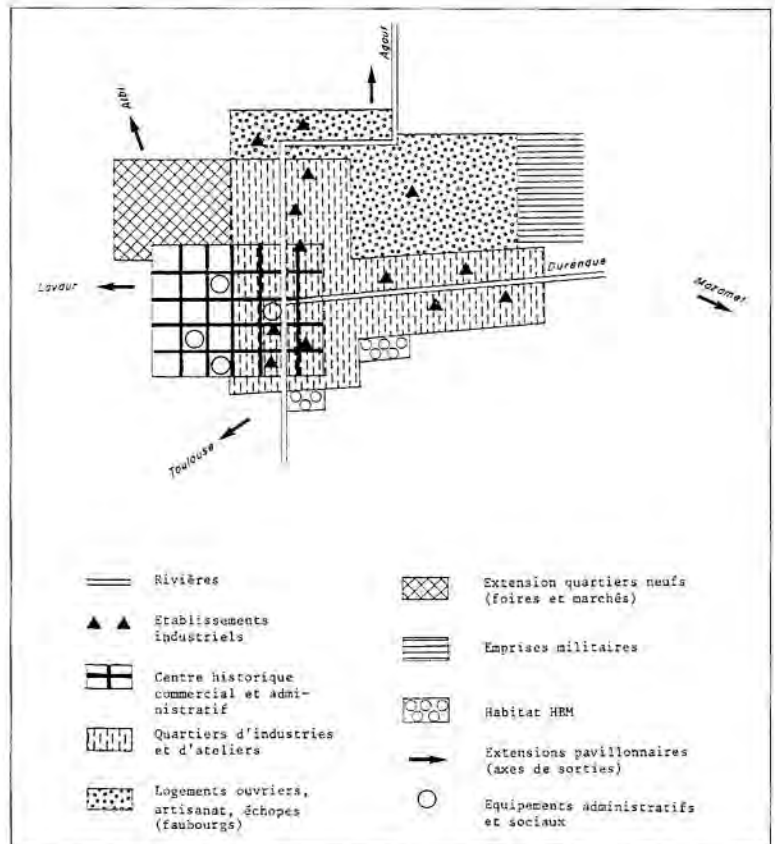
Opération Pour l'Amélioration de l'Habitat, Plan de circulation, Zone Industrielle, Programme d'Action Foncière, base de loisirs, restauration de monuments (Fig. 3) : toutes interventions inexistantes dans l'après-guerre, et qui se démultiplient dans les communes voisines en cours d'urbanisation. La loi de complexification croissante des systèmes modernes trouve son application dans ces croquis qui fixent, à un moment donné, l'image de l'espace et des acteurs et institutions.

(1) JALABERT G., 1985, *Processus d'adaptation dans la croissance urbaine : système urbain et gestion sociale de l'espace. L'exemple de Castres, ville moyenne (Tarn)*, CNRS-CIEU, UA 1146, ronéo, 125 p., 14 fig., 4 tab.

2. L'organisation de l'espace à la veille de la deuxième guerre mondiale

Spatial organisation just before World War II

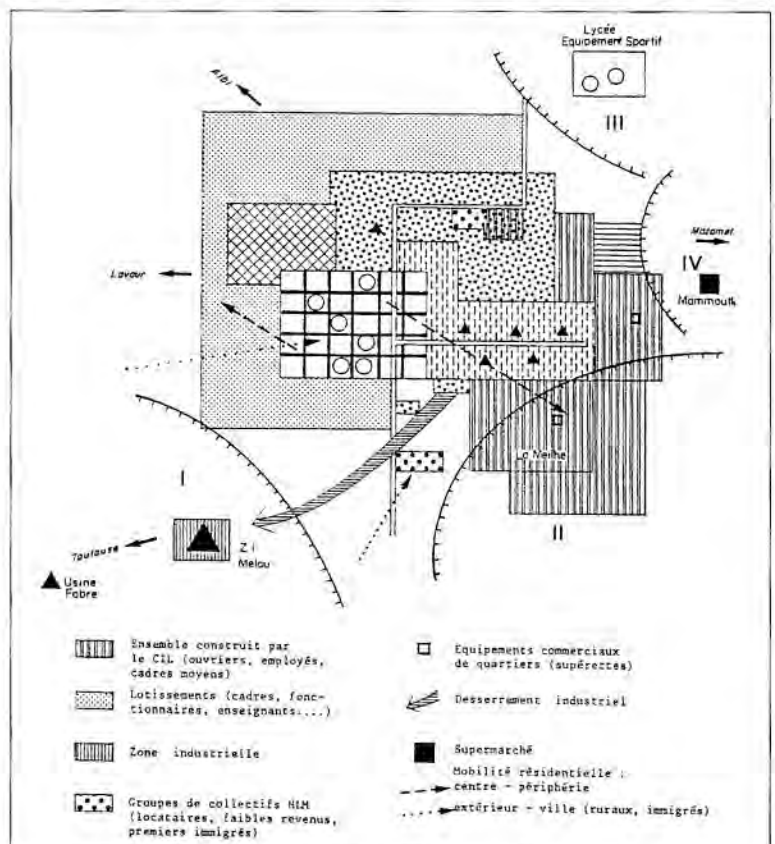
La organización del espacio en vísperas de la Segunda Guerra Mundial

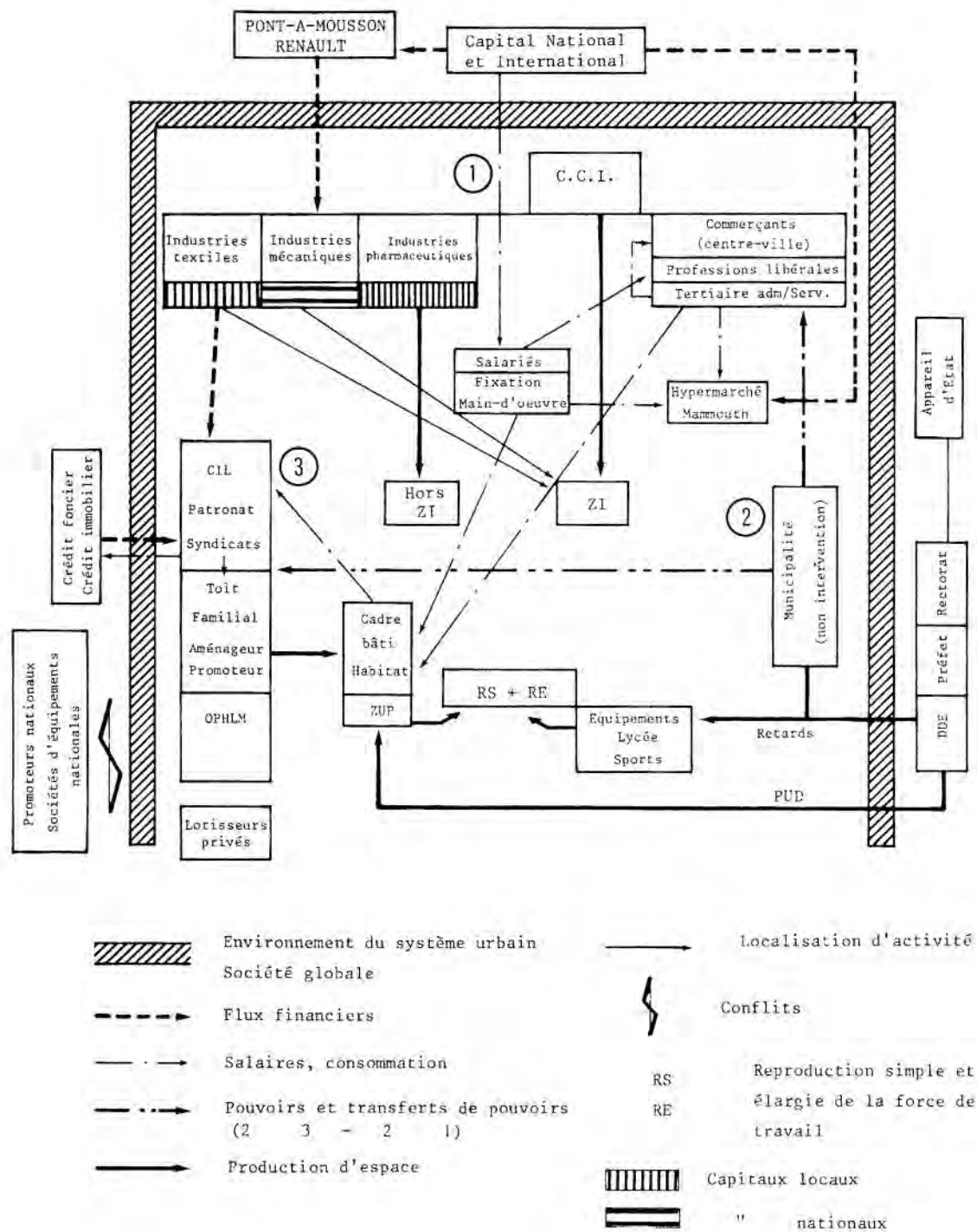


3. L'organisation de l'espace à Castres en 1965-1970

Spatial organisation at Castres in 1965-1970

La organización del espacio en Castres en 1965-1970

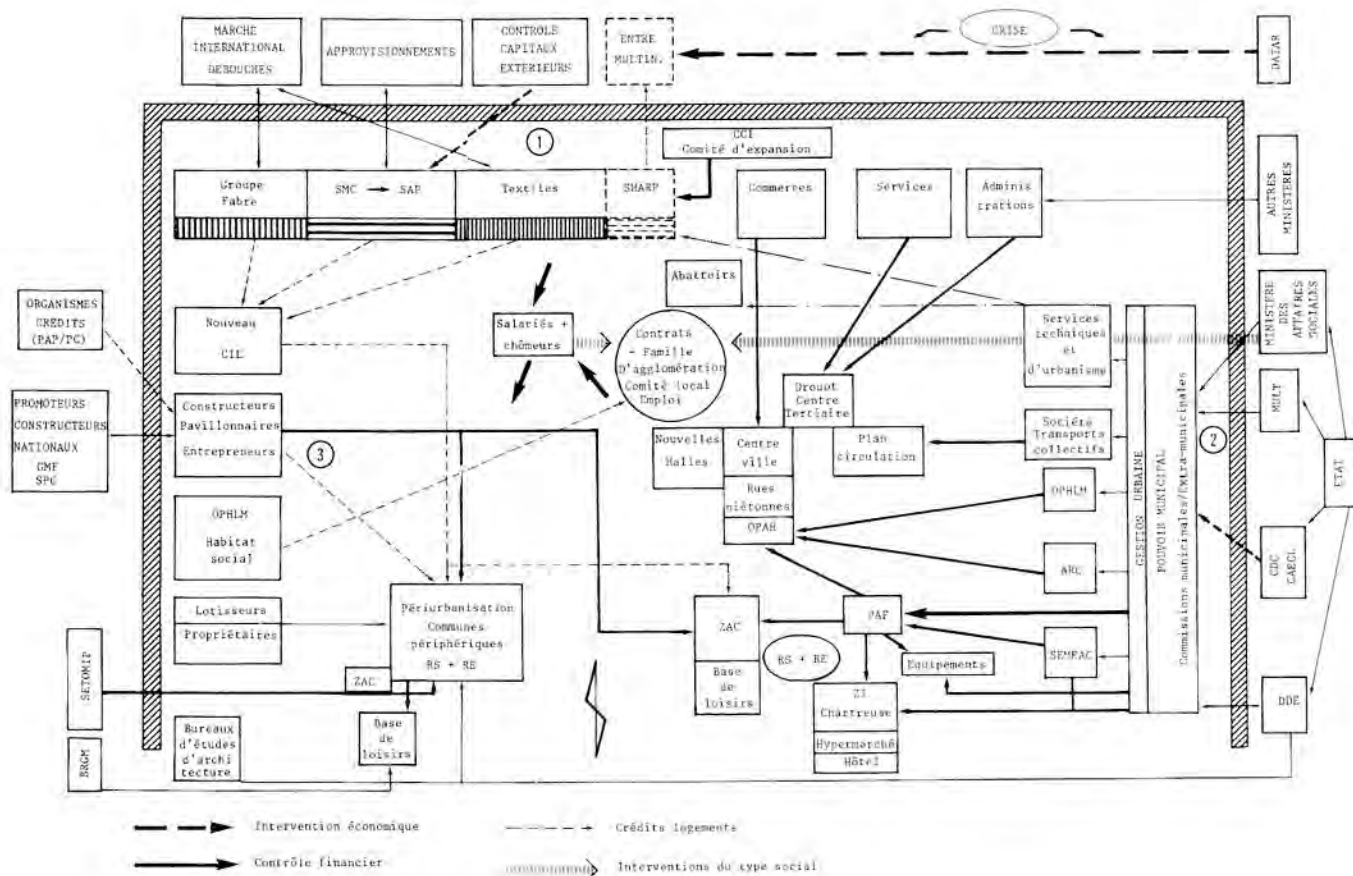




4. Le système urbain de Castres en 1970

Urban system at Castres in 1970

El sistema urbano de Castres en 1970



5. Le système urbain de Castres en 1985

Urban system at Castres in 1985

El sistema urbano de Castres en 1985

Nouveaux visages de la France, Nouvelles méthodes de recherche



- vient de publier dans la Collection RECLUS MODES D'EMPLOI:
Atlas structurel des climats de la France (André Dauphiné), 56 p., 34 cartes de France, 48F.

- avec le Ministère de l'Industrie:
Le redéploiement industriel (R. Brunet), 128p., 50 cartes couleur, 120F

- Vente et renseignements:
 GIP RECLUS, Maison de la Géographie, 17 rue Abbé de l'Épée, 34000 MONTPELLIER, tél. 67.72.46.10

- et, en coédition avec la librairie Fayard, vient d'éditer: (en librairie)

Atlas d'Espagne, Atlas du Brésil, Atlas Mondial des zones franches et paradis fiscaux