

LA FORMATION DU TERRITOIRE NATIONAL

Marc BONNIER*
Robert FERRAS**

RÉSUMÉ Les cartes proposées (1) traduisent les grandes étapes qui ont marqué l'extension de la France, du centre-nord du Bassin Parisien vers des périphéries de plus en plus lointaines: du «pré carré» originel à l'«hexagone» actuel avec conquêtes, partages, annexions, morcellements, achats, dons, confiscations et déshérences, échanges ou mariages.

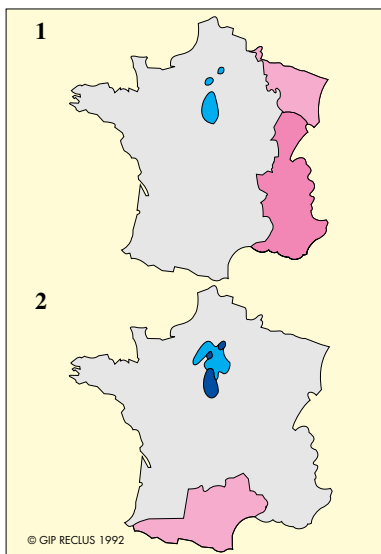
• FRANCE • HEXAGONE • NATION • TERRITOIRE

ABSTRACT These maps show the major stages of France's extension from the north-centre of the Paris Basin towards ever more remote peripheries from the initial «square» to today's «hexagon», through conquest, sharing, annexation, division, purchase, gift, confiscation and escheat, exchange or marriage.

• FRANCE • HEXAGON • NATION • TERRITORY

RESUMEN Los mapas propuestos traducen las grandes etapas representativas de la extensión de Francia, del centro-norte de la Cuenca de Paris hacia periferias cada vez más lejanas: del «prado cuadrado» original al «hexágono» actual por medio de conquistas, particiones, anexiones, parcelaciones, compras, dones, confiscaciones y desherencias, intercambios o matrimonios.

• FRANCIA • HEXÁGONO • NACIÓN • TERRITORIO



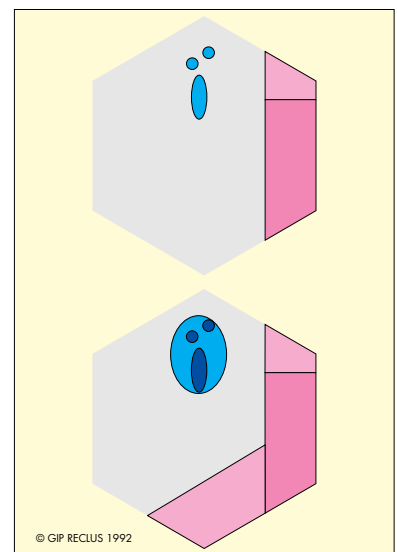
Huit étapes pour un hexagone

1. À la source

En 987, Hugues, duc des Francs, fonde la dynastie des Capétiens. Le territoire de l'entité France se construit lentement et avec quelques revers: par ses progrès et regès, la croissance n'est ni continue, ni cumulée, et des pertes furent sensibles.

2. Les origines capétiennes, 987-1180

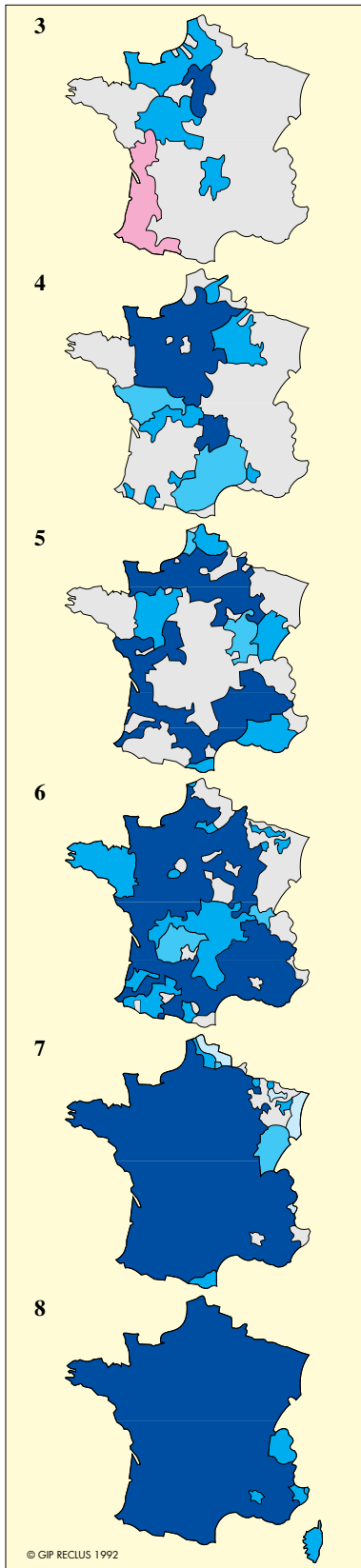
Quand Hugues Capet est élu roi à Senlis en 987, le domaine royal est bien modeste. Durant les deux premiers siècles (987-1180), l'essentiel de l'assise territoriale se situe sur le centre-nord du Bassin Parisien.



* Instituteur.

** GIP RECLUS, Maison de la Géographie, Montpellier.

(1) Extraits de la planche «La formation du territoire», tirée du chapitre «La France dans le Monde» de l'Atlas de France (à paraître).



3. Le quart nord-ouest du futur hexagone, 1180-1223

Le mariage de Philippe-Auguste lui permet d'obtenir l'Artois, l'Amiennois, le Vermandois et le Valois convoités par les comtes de Flandre. L'occupation de la Normandie, du Maine, de l'Anjou, de la Touraine et de la Terre d'Auvergne triple la superficie du domaine royal.

4. Philippe le Bel, 1285-1314

À la mort de Philippe le Bel, le domaine royal s'étend jusqu'à la Méditerranée par le Languedoc, mais laisse de côté les fiefs du roi d'Angleterre, la Bretagne et la Bourgogne. La rive gauche du Rhône est terre d'Empire.

5. Louis XI, 1461-1483

Dans la deuxième moitié du XVI^e siècle, l'essentiel du domaine royal s'étend aux dépens des Maisons d'Aragon, d'Anjou et de Bourgogne (mort du Téméraire en 1477). La rive gauche du Rhône est acquise. C'est le centre qui fait défaut.

6. De François I^{er} à Henri IV, 1515-1547, 1589-1610

Les acquisitions assurent une continuité vers l'ouest, avec notamment la Bretagne (1531). Encore quelques «lacunes» dans un ensemble compact: Nivernais, Auxois, Soule et Astarac.

7. Le XVII^e siècle, de 1610 à 1715

D'abord les frontières du nord-est. Et de nombreux traités, Westphalie (1648), Pyrénées (1659), Aix-la-Chapelle (1668) et Nimègue (1678).

8. L'époque contemporaine

La Corse est vendue par la République de Gênes en 1768. La Savoie et le comté de Nice sont rattachés en 1860. L'Allemagne prend, pour presque un demi-siècle, l'Alsace et une partie de la Lorraine. En 1947, quelques communes alpines quittent l'Italie.

