

VARIATION DE LA POPULATION COMMUNALE DANS LE CHILI CENTRAL (1982-1992)

Raúl GUERRERO*

RÉSUMÉ À partir des données des derniers recensements de la population chilienne, fournies par l'Institut National des Statistiques, une carte de la variation de la population (1982-1992) et une typologie des espaces géo-démographiques ont été réalisées pour le Chili central.

ABSTRACT Sobre la base de los datos contenidos en los últimos censos de población de Chile suministrados por el Instituto Nacional de Estadísticas, se proponen un mapa de la variación de la población provincial (1982-1992) y una tipología de los espacios geodemográficos para el Chile central.

RESUMEN A map of population changes between 1982-1992 and a classification of demographic regional units within central Chile are proposed here, based on information provided by the National Institute of Statistics concerning the latest population census carried out in Chile.

• CHILI • DÉVELOPPEMENT INÉGAL • POPULATION • RÉGION GÉO-DÉMOGRAPHIQUE

CHILE • DESARROLLO DESIGUAL • POBLACIÓN • REGIÓN GEODEMOGRÁFICA

• CHILE • GEO-DEMOGRAPHIC REGION • POPULATION • UNEQUAL DEVELOPMENT

Les Chiliens ont été recensés en 1982, puis à nouveau en 1992. Ce détail n'est pas négligeable car il confirme la régularité des recensements et de la statistique dans le pays. La période 1982-1992 est une phase charnière entre les dernières années de la longue dictature et les premiers pas d'un pays redémocratisé. Cet article essaie de tirer quelques enseignements sur les comportements socio-spatiaux de l'ère Pinochet.

Le Chili central (V^e à VIII^e régions) (fig. 1), objet de cette note, rassemble trois Chiliens sur quatre et la croissance moyenne annuelle de sa population, de l'ordre de 16%, influence de façon décisive l'évolution de l'ensemble du pays. La source utilisée ici est la première publication complète des résultats du recensement émanant de l'INE (Institut National des Statistiques). L'analyse est faite à l'échelle de la commune, unité à manier avec précaution dans le cas des plus vastes, pour lesquelles une partie seulement de la population, l'essentiel il est vrai, réside au chef-lieu. Pour le Chili central, une coupure semble se dessiner à la hauteur du fleuve Maule, limite historique entre le Vieux Chili et la Vieille Frontière, la partie sud connaissant dans l'ensemble une croissance plus ralentie (fig. 2).

Les résultats de ce recensement confirment que le Chili croît lentement, mais aussi qu'une croissance urbaine, toujours plus rapide, continue à se nourrir de l'exode rural, 8 habitants sur 10 étant

citadins. Les comportements de la population permettent de dégager une typologie en cinq espaces démographiques (fig. 3).

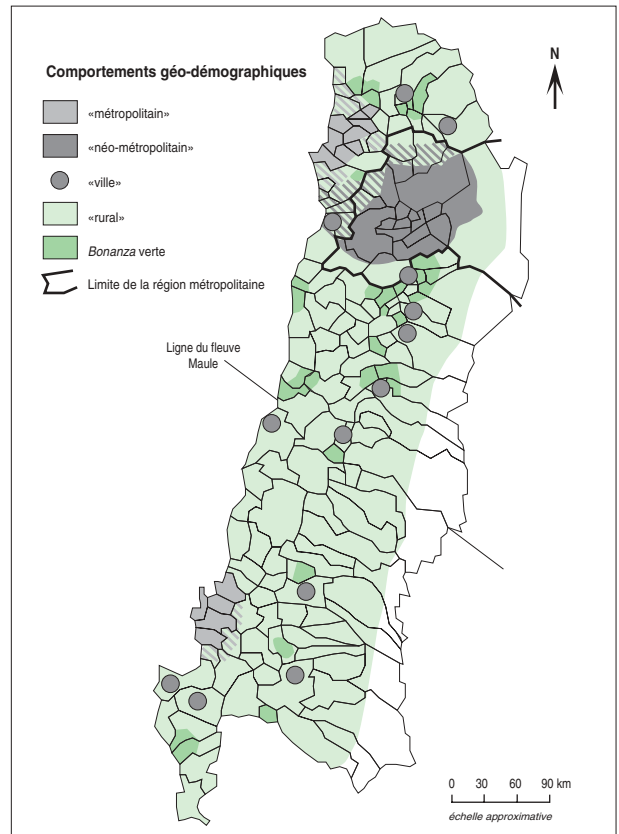
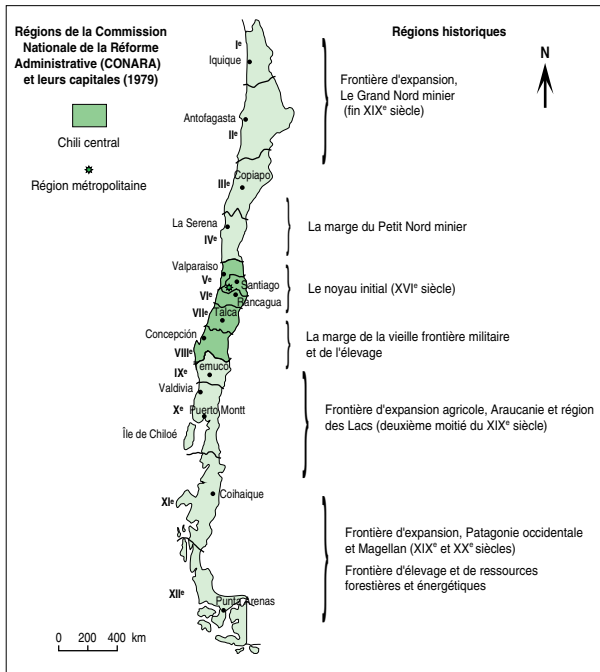
- *Le comportement «métropolitain».* C'est parmi les communes urbaines de la région métropolitaine de Santiago que se produisent les plus fortes turbulences: diminution de la population des communes centrales de l'agglomération par saturation relative de l'espace au bénéfice de la croissance accélérée des banlieues pauvres et riches (fig. 4). Augmentation de l'arc rural de Curacavi à Pirque (+ 314%!), sous l'influence directe de la capitale; mais érosion de la population dans les communes rurales marginales. Plus loin, l'effet du poids de l'énorme agglomération se fait sentir jusqu'aux stations balnéaires de la côte.

- *Le comportement «néo-métropolitain».* C'est le comportement démographique que connaissent les agglomérations de Valparaiso, au nord, et de Concepción, au sud. On observe la stagnation de Valparaiso, la croissance discrète de Viña del Mar et une poussée des communes-dortoirs, tandis que la croissance de la conurbation Concepción-Talcahuano entraîne, dans le même élan, les communes voisines.

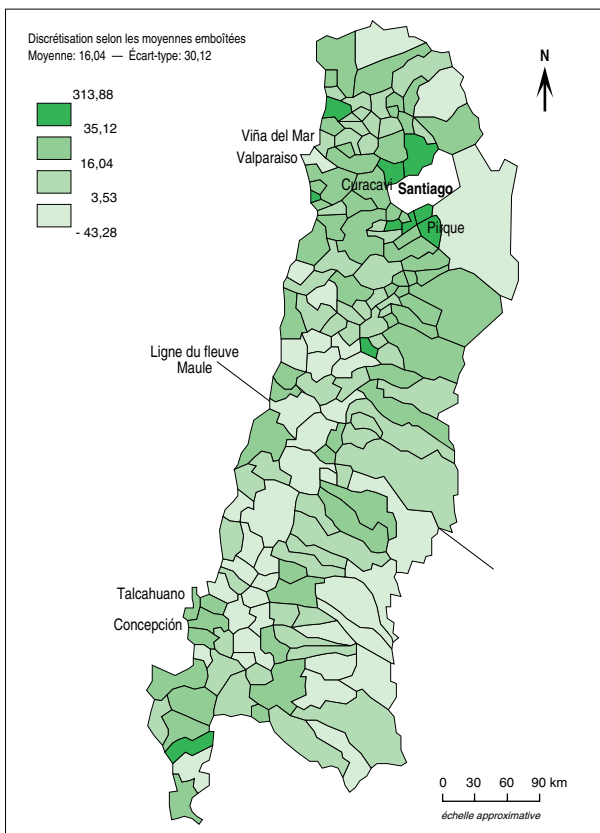
- *Le comportement «ville».* Il correspond à celui du chef-lieu des provinces, qui enregistrent une croissance d'une étonnante uniformité, autour de 20%.

- *Le comportement «rural».* Il concerne la majeure partie de ce territoire où, en règle générale, la population est en voie de diminution ou connaît une augmentation inférieure à la moyenne.

* URA 911 du CNRS, Université de Pau.

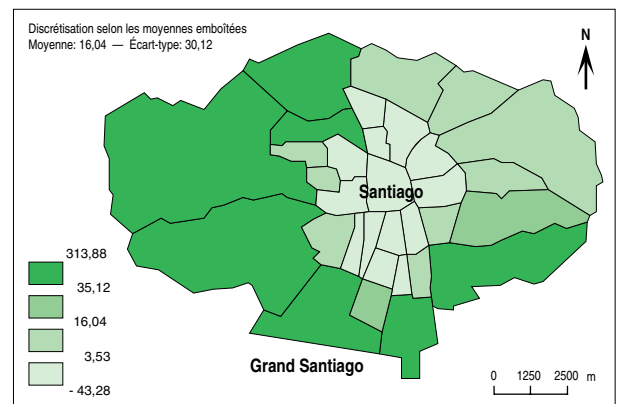


1. Les régions du Chili



2. Variation de la population communale du Chili central (1982-1992)

3. Typologie des comportements géo-démographiques



4. Variation de la population dans les communes du Grand Santiago (1982-1992)

- *Le comportement bonanza verte.* Il représente le type de comportement le plus original, celui où une spéculation agraire de type «minier» (viticole, fruitière, agro-industrielle, voire forestière) bouleverse la démographie traditionnelle. La rénovation de l'agriculture chilienne dans le cadre de l'ouverture néo-libérale de l'économie, mais limitée à des «enclaves», y résulte des rudes effets d'un développement inégal.