MAPPE MONDE 86/4

Les Cévennes : anatomie d'une fracture

Jean-Paul CHEYLAN

RESUME Les Cévennes : périphérie, espace cloisonné, groupes sociaux imbriqués, héritages historiques divergents, présentent une image de la complexité que révèle un parcours à des échelles différentes.

• CEVENNES • ECHELLES • MODELES
• ORGANISATION SPATIALE
• PIEDMONT

ABSTRACT Some features specific to the Cevennes : periphery, subdivided space, intricated social groups, diverging historical backgrounds exhibit the complex representation of diversified course at different scale levels.

• CEVENNES • MODELS • PIEDMONT
• SCALES • SPATIAL ORGANIZATION

RESUMEN Los Cevennes : periferia, espacio compartimentado, grupos sociales imbricados, herencias históricas divergentes, presentan una imagen de la complejidad revelada por un recorrido con escalas distintas.

• CEVENNES • ESCALAS • MODELOS
• ORGANIZACION ESPACIAL
• PIEDEMONTE

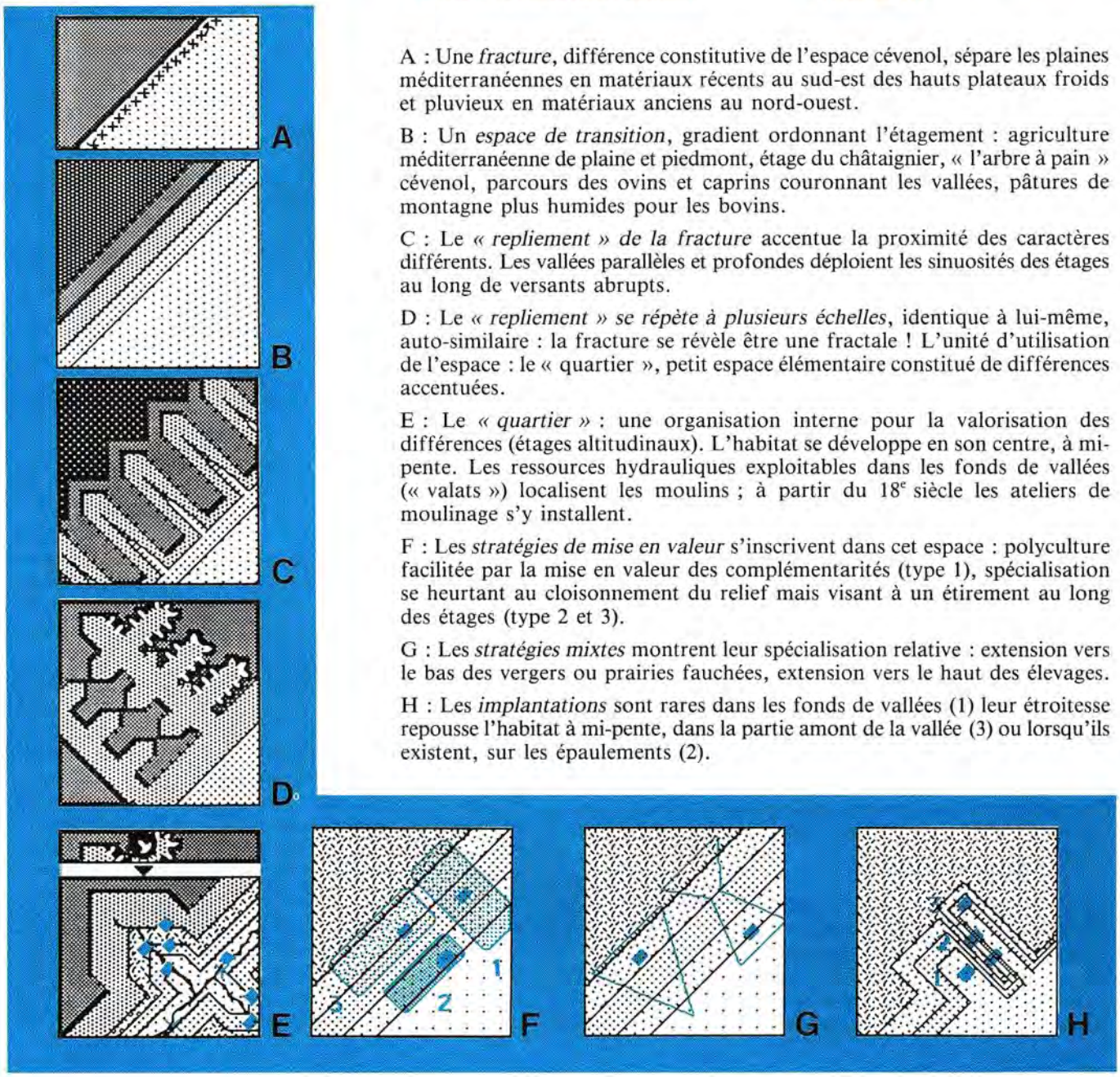

A : Une *fracture*, différence constitutive de l'espace cévenol, sépare les plaines méditerranéennes en matériaux récents au sud-est des hauts plateaux froids et pluvieux en matériaux anciens au nord-ouest.

B : Un *espace de transition*, gradient ordonnant l'étagement : agriculture méditerranéenne de plaine et piedmont, étage du châtaignier, « l'arbre à pain » cévenol, parcours des ovins et caprins couronnant les vallées, pâtures de montagne plus humides pour les bovins.

C : Le *« repliement » de la fracture* accentue la proximité des caractères différents. Les vallées parallèles et profondes déploient les sinuosités des étages au long de versants abrupts.

D : Le *« repliement » se répète à plusieurs échelles*, identique à lui-même, auto-similaire : la fracture se révèle être une fractale ! L'unité d'utilisation de l'espace : le « quartier », petit espace élémentaire constitué de différences accentuées.

E : Le *« quartier »* : une organisation interne pour la valorisation des différences (étages altitudinaux). L'habitat se développe en son centre, à mi-pente. Les ressources hydrauliques exploitables dans les fonds de vallées (« valats ») localisent les moulins ; à partir du 18e siècle les ateliers de moulinage s'y installent.

F : Les *stratégies de mise en valeur* s'inscrivent dans cet espace : polyculture facilitée par la mise en valeur des complémentarités (type 1), spécialisation se heurtant au cloisonnement du relief mais visant à un étirement au long des étages (type 2 et 3).

G : Les *stratégies mixtes* montrent leur spécialisation relative : extension vers le bas des vergers ou prairies fauchées, extension vers le haut des élevages.

H : Les *implantations* sont rares dans les fonds de vallées (1) leur étroitesse repousse l'habitat à mi-pente, dans la partie amont de la vallée (3) ou lorsqu'ils existent, sur les épaulements (2).

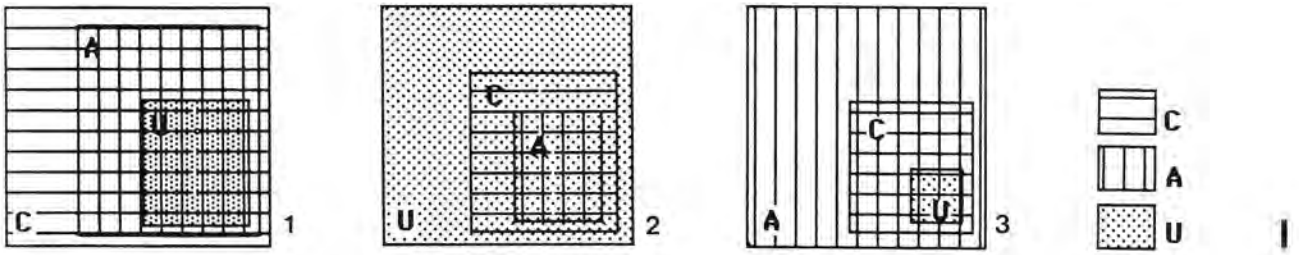

I : *Appropriation, contrôle et utilisation de l'espace* coïncident rarement. Le foncier est géré par des pratiques largement informelles : les propriétés légales (A) peuvent être abandonnées ou confiées oralement (cas des propriétaires absentéistes I3).

En conséquence, les espaces utilisés (U) peuvent incorporer ces terres (C). C'est le cas de certains néo-ruraux (I2), d'une part des agriculteurs traditionnels (I1), et des anciens Cévenols émigrés dans les métropoles de la région qui ont gardé leur propriété familiale et exercent un contrôle lointain mais prégnant. Les biens communaux ou sectionnaux sont souvent concédés aux Eaux et Forêts. Les rapports pour le contrôle de l'espace sont donc en partie déterminés hors de la zone.

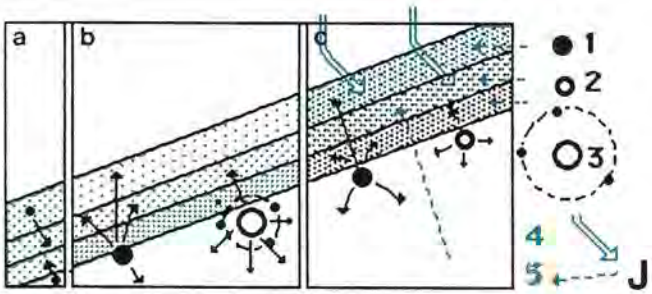

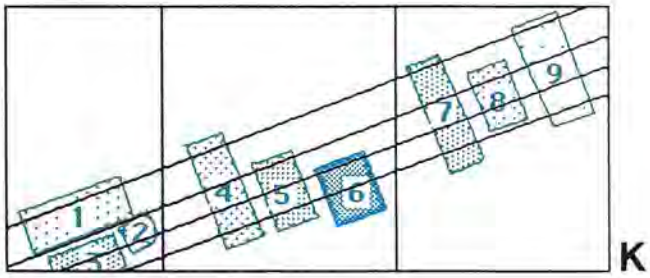

J : Le *peuplement actuel* résulte de mouvements historiques : une longue période ancienne de densité forte et assez homogène (montagne utilisée comme refuge) et de polarisation urbaine faible mais répartie (Ja). A partir du 18e siècle le développement industriel du piedmont (moulinage, travail de la soie) induit un exode rural par transfert de la population des hautes vallées vers les parties basses. Les industries se localisent dans les bourgs au débouché des vallées. Leur croissance va jusqu'à l'émergence, à la fin du 19e siècle, de quelques petits systèmes de centre périphérie (Jb, 3) (Alès, Aubenas), parfois renforcée par des activités extractives (Largentière, Bessèges). Les bourgs se spécialisent en marché d'échange avec la montagne d'une part (1), et en petites villes industrielles d'autre part (2).

Au 20e siècle (Jc) la dépopulation atteint l'ensemble de la zone (sa population actuelle est le dixième de son maximum), les activités industrielles ont peu été adaptées aux changements économiques : les fibres synthétiques ne connaissent qu'un bref essor de peu d'ampleur. L'arrivée des néo-ruraux, majoritairement en provenance de zones urbaines, vient troubler le vieillissement sur place d'une population rurale de plus en plus inactive, les villes industrielles connaissent une très grave crise de l'emploi.

K : L'*évolution des pratiques spatiales* est différenciée selon les groupes sociaux : les néo-ruraux, après avoir occupé en extensif les terres peu utilisées des hauts de vallée (1), tendent à descendre vers les terres plus favorables en intensifiant leur activité (2) ou à se concentrer autour des quartiers (cultures très intensives : petits fruits par exemple, et activités mixtes : agriculture plus artisanat) (3). Deux dynamiques divergentes affectent les exploitants traditionnels : intensification et descente pour les quelques jeunes restés au pays et se modernisant (4, 5, 6), diminution de l'activité et de l'intensification sur place pour les exploitants âgés qui laissent ainsi une grande part de leur espace peu utilisé (7, 8, 9).

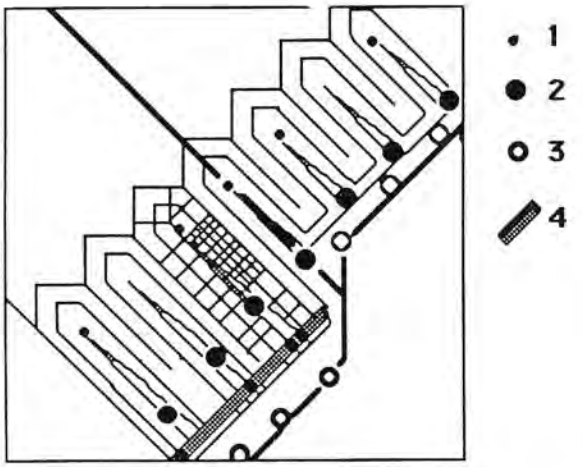

L

L : La *recomposition des unités* s'opère à partir des quartiers, valats puis vallées. Jusqu'à ce niveau peu d'éléments hiérarchiques émergent, à part quelques villages de fonds de vallées (1) lorsque celles-ci sont longues. C'est la vallée elle-même qui constitue le niveau supérieur, « centrée » à son extrême périphérie sur le bourg d'échange (2). Si la vallée est longue et le piedmont stérile, ce bourg se situe légèrement en amont du débouché sur la plaine (partie sud de la Cévenne) (3). Les vallées plus courtes du nord avec leur piedmont de trias plus fertile connaissent une plus grande proximité des deux types de bourgs.

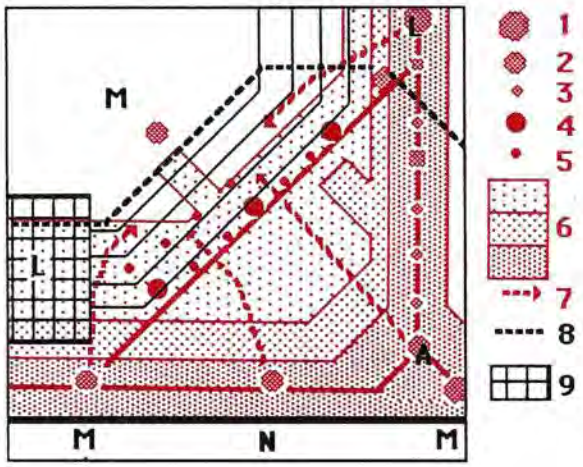

M

M : Les *régions environnantes* ne jouent ici qu'au travers des phénomènes migratoires : effet décroissant des fréquentations touristiques saisonnières (6), et des grands axes et des métropoles (1) vers le plateau, localement accentués par des points de fixation du tourisme : gorges de l'Ardèche, vallée des Gardons ; effet des populations cévenoles émigrées dans les métropoles périphériques mais conservant un fort contrôle foncier (propriétés familiales, chasse et tourisme familial) (7). L'espace cévenol se borne ainsi au sud par son piedmont, au nord-ouest et au nord par la limite du climat méditerranéen (8), à l'ouest par le causse du Larzac (9).

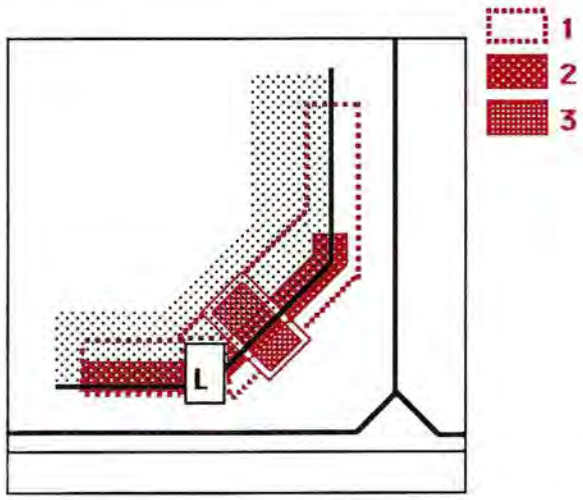

N

N : *Cévennes : perception et limites.* Trois espaces peuvent être dénombrés sous ce même nom : un espace géographique à cheval sur le Larzac, défini par des méthodes de mise en valeur d'un type d'espace (2) ; un espace cévenol protestant, occupant le centre du précédent mais débordant sur plaines et plateaux (3), enfin un espace perçu actuellement par ses habitants (1) et dénoté par des références soit orales, soit développées dans des dépliants touristiques ou des noms de commerces. Une quatrième Cévenne des cartes du 18e siècle irait de Toulouse à Lyon. L'inexistance administrative de la Cévenne renforce ces divergences.

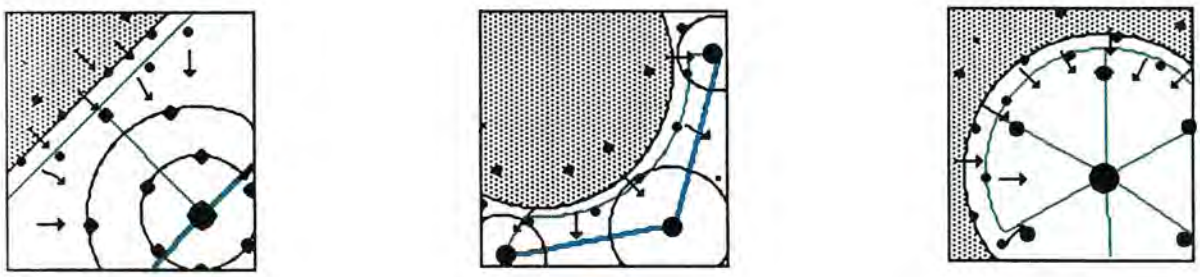

O

O : *Système de piedmont*, la Cévenne en constitue la version convexe (1) : ne possédant pas de centre, elle n'influe que très peu sur les métropoles qui l'entourent. Situation proche du piedmont linéaire de type pyrénéen, dont la métropole est éloignée (2), mais différant profondément du piedmont concave, tourné vers le centre de sa plaine et favorisant l'émergence d'un pôle important (Piémont et Turin par exemple) (3).

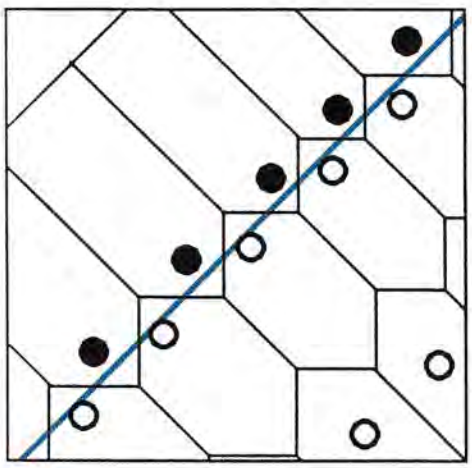

P

P : Le *piedmont interface* entre deux systèmes de domination de l'espace est le lieu d'émergence d'un axe de bourgs d'échange. Entre le système hiérarchique auréolaire de la plaine et le système peu hiérarchisé à mailles rectangulaires de la montagne, il établit et incarne le contact.

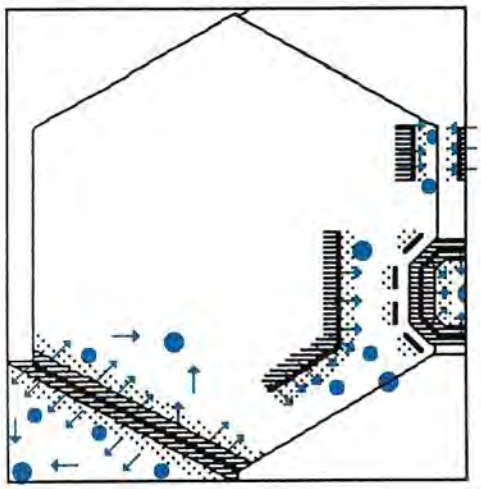

Q

Q : *Quelques cas européens* vérifient assez bien ces types d'organisation : Vosges et plaine alsacienne, et symétriquement Forêt Noire ; Pyrénées sur ses deux versants avec une métropole au nord, Toulouse et plusieurs centres dans la plaine au sud : Pamplona, Lerida, Jaca mais avec Saragosse au-delà ; Piémont italien enfin, convergent, éponymique et qui participe à l'émergence de Turin et Milan situées au lieu de convergence des flux.

MAPPE MONDE 86/4

Contents

1 **R. Brunet et R. Ferras.** Map and models
2 **R. Brunet.** Model-map and choremes
7 **M. Clary.** Choremes at elementary school
12 **V. Cabos.** Generalizing base maps : Africa
14 **H. Théry.** Choremes of Brazil
20 **Th. Panouillères.** New Caledonia : a model-map for an island
22 **F. Durand-Dastès.** Agricultural systems in India
24 **R. Brunet.** A model-map of the Guadeloupe
26 **R. Ferras.** The Lunel district (France) : a model
28 **Ch. Maurin.** A modelling process : Nigeria, a case study
30 **J.P. Cheylan.** The Cévennes (France) : anatomy of a fracture
35 **J.P. Marchand.** A modelling process : Ireland, a case study
38 **J.P. Deler.** A modelling process : Bolivia, a case study
43 **J.A. Portugal.** The Basque model
46 **P. Maurence.** A modelling process : the study of Toulouse
48 **Mappemonde.** Mapgames

l'espace géographique
régions
environnement
aménagement

FR ISSN 0046 2497

La revue scientifique francophone de géographie la plus utilisée dans le Monde

Numéros spéciaux en 1986:
- L'enseignement de la géographie dans le secondaire
- Débat sur la géographie sociale
- L'écriture de la géographie régionale

tarif de l'abonnement 1987

France	450 F
*prix spécial pour particulier**	315 F
Etranger	530 F
*prix spécial pour particulier**	375 F
Etudiant (sur justification)	225 F

* Ce prix spécial est réservé aux abonnés réglant leur abonnement à titre personnel et le recevant à leur domicile.
Mandats, chèques sur Paris et chèques postaux (Paris 201-74) à DOIN Editeurs 8, place de l'Odéon, 75006 Paris.

doin éditeurs
8, place de l'odéon
75006 paris. 325 34 02