

Jean-Pierre Marchand

RESUME Six chorèmes élémentaires correspondant à des modèles spatiaux classiques permettent de dégager les structures fondamentales de l'organisation de l'espace irlandais.

• IRLANDE • MODELE GRAPHIQUE
• ORGANISATION DE L'ESPACE

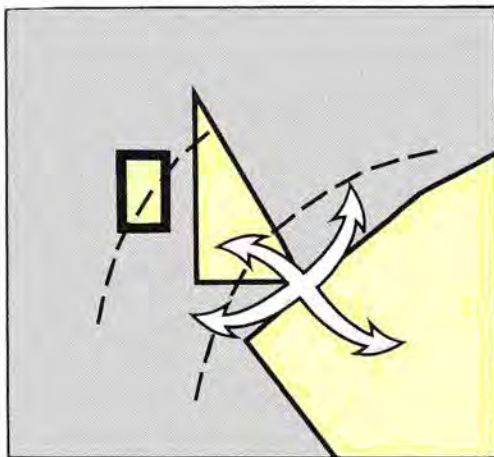
ABSTRACT Six elementary choremes corresponding to classical spatial models allow to select the fundamental structures of spatial organization in Ireland.

• GRAPHIC MODEL • IRELAND
• SPATIAL ORGANIZATION

RESUMEN Seis coremas elementales correspondientes a modelos espaciales clásicos permiten destacar las estructuras fundamentales de la organización del espacio irlandés.

• IRLANDA • MODELO GRAFICO
• ORGANIZACION DEL ESPACIO

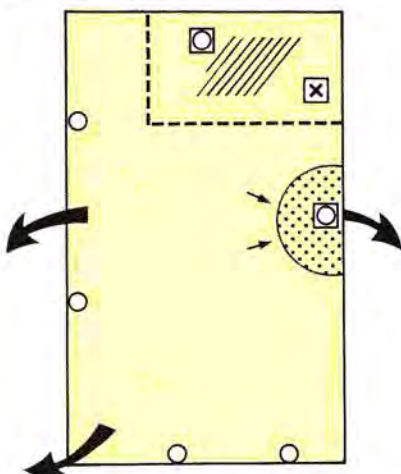
L'Irlande est d'abord une île à la périphérie de l'Europe.



Loin de la mégalopole

A l'écart des flux

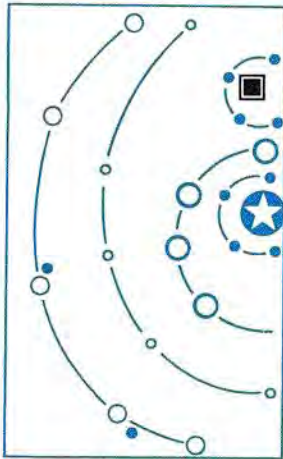
Des chronochorèmes découlent de vagues successives de peuplement, c'est-à-dire de structures spatiales héritées qui contribuent à organiser l'espace irlandais contemporain...



- Les comptoirs vikings
- Les têtes de pont administrative
- ⊗ industrielle
- ▣ Les espaces colonisés le Pale
- ▨ les plantations
- ↶ Les migrations au XIX^e
- - - L'irrégentisme protestant

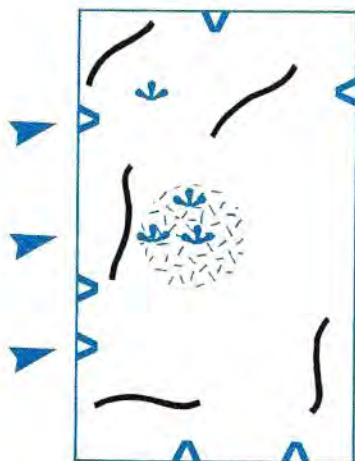
La colonisation des Vikings s'installe dans une île où la ville n'existe pas. Il se crée alors un modèle classique d'île avec le « centre » à la périphérie géographique et un intérieur délaissé. La colonisation anglaise venue de l'est crée à partir de Dublin comme tête de pont et point d'appui intérieur, une structure urbaine en auréole, entraînant un déséquilibre est-ouest. Cependant, les villes vikings de l'auréole externe restent, après Dublin, les plus importantes, accentuant le vide de la plaine centrale. L'indépendance accroît le poids de Dublin qui, de métropole régionale, passe au statut de capitale d'Etat.

Ces héritages sont à l'origine d'une organisation urbaine en auréole autour de Dublin.

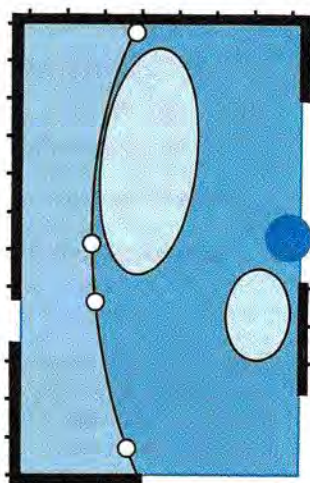



-  Dublin, ex-capitale régionale, propulsée capitale d'Etat
-  un résidu: le pays noir
-  villes moyennes
-  petites villes
-  gros bourgs
-  naissance de la banlieue

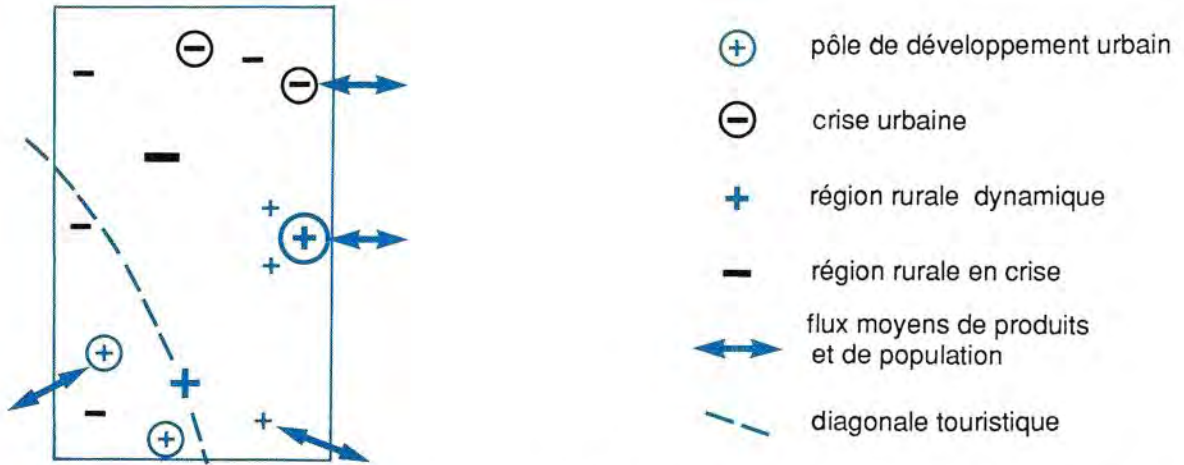
Des contraintes physiques renforcent le déséquilibre est-ouest...



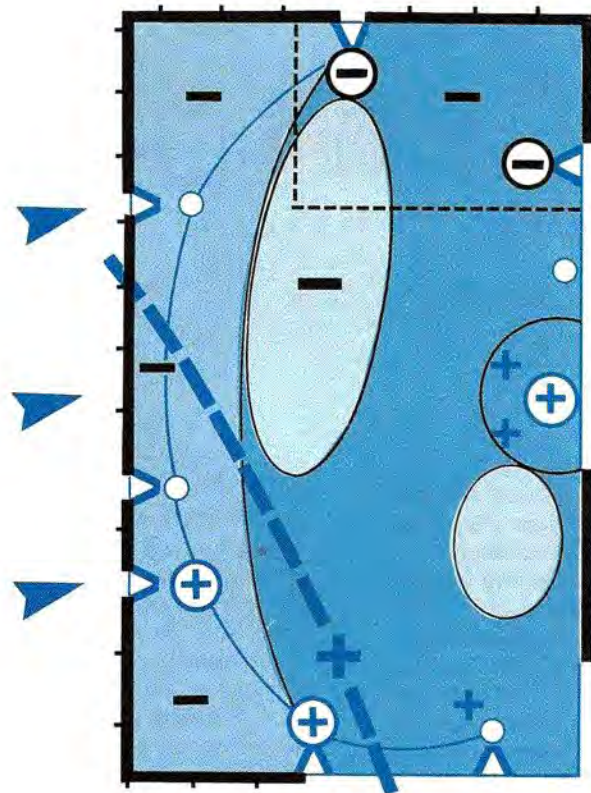
-  contingentes relief
-  estuaire
-  héritées placage glaciaire
-  bioclimatiques tourbe
-  flux d'ouest



-  centre
-  périphérie
-  marge de la périphérie
-  marge
-  centre des marges
-  fermeture



La dynamique contemporaine est caractérisée par une intégration du marché de l'emploi britannique, par le développement de liens avec l'extérieur (C.E.E., zone franche de Shannon), et par la croissance de l'agriculture et du tourisme. Le pôle dublinois s'en trouve renforcé tandis que le sud-ouest connaît un nouveau développement.



L'Irlande du Nord aux prises avec des conflits politiques graves tend à évoluer indépendamment de la République.