

L'ESPACE GÉOGRAPHIQUE



1

- Débat : la géographie postmoderne
- Analytical Description of Spatial Patterns
- Dynamisme rural et petites villes
- Analyse du vote extrémiste en France

2004

Publication financée par le Centre National de la Recherche Scientifique

BELIN-RECLUS

ATLAS DE FRANCE

RECLUS



Territoire et
aménagement

M MAPPE ONDE



72

- Mappemonde change
- Le Bassin caraïbe
- Dominations ■ Drogues ■ Paradis fiscaux

Maison de la Géographie de Montpellier

Catalogue des publications

GIP RECLUS 1984-1999, UMR ESPACE 6012, GDR LIBERGEO 1559

2001-2004



Collection Dynamiques du territoire



LA RUSSIE

dictionnaire géographique

Roger Brunet



CNRS-Libergéo - La Documentation française



Collection Essais et débats

LES MOTS DE LA GÉOGRAPHIE

dictionnaire critique

Roger Brunet
R. Ferras, H. Thiéry

Nouvelle
Edition

Reclus - La Documentation Française

Le Groupement d'Intérêt Public RECLUS

Les lieux et les régions changent

Le Groupement d'Intérêt Public RECLUS (Réseau d'étude des changements dans les localisations et les unités spatiales), créé en 1984 et renouvelé en 1990 pour 10 ans, associait des organismes publics (CNRS, ORSTOM, IGN), des ministères (Recherche, Éducation nationale, Équipement, Logement et Transports, Environnement, Affaires étrangères, Coopération, Dom-Tom), la DATAR, les universités de l'Académie de Montpellier, la Région Languedoc-Roussillon, la Ville de Montpellier et le Département de l'Hérault, et des entreprises privées.

Ces institutions, à des degrés divers, ont mis à la disposition du GIP des personnels, des moyens, des sources d'information, des contacts.

Les travaux de recherche ont été accomplis en réseau, associant des équipes et laboratoires de plusieurs disciplines répartis dans toute la France, ainsi que des collaborations dispersées, dans les régions et à l'étranger.

L'animation, la coordination, une partie des recherches et des services communs ont été assurées par la Maison de la Géographie à Montpellier, siège du GIP.

Les activités de recherche fondamentale et appliquée ont porté sur:

- les structures, systèmes et modèles de territoires et de réseaux, la dynamique des lieux et les stratégies des acteurs;
- la recherche-image et la cartographie assistée par ordinateur;
- la formation et le transfert des connaissances en ces domaines.

Le GIP RECLUS a produit et utilisé systématiquement des cartes, avec toutes les possibilités de l'ordinateur, et des langages nouveaux. Il a édité ou coédité plusieurs collections d'ouvrages, et deux revues trimestrielles, ainsi que des produits vidéo.

**Maison de la Géographie, 17 rue Abbé de l'Épée, 34090 Montpellier,
Tél. 04 67 14 58 32, fax 04 67 72 64 04**

Comment se procurer les ouvrages RECLUS?

Par convention avec le CNRS, la Documentation française continue de diffuser certains ouvrages RECLUS, à l'exception des ouvrages coédités avec d'autres éditeurs, qui sont indiqués dans les pages du catalogue.

Les ouvrages sont disponibles dans les librairies de la Documentation française (29 quai Voltaire à Paris, 7^e, et à Lyon, 165 rue Garibaldi, Lyon La Part Dieu) et dans toutes les bonnes librairies.

Tous les ouvrages sont également disponibles à l'UMR ESPACE 6012
(Maison de la Géographie, 17 rue Abbé de l'Épée, 34090 Montpellier)

Atlas de France

L'Atlas de France, dirigé d'abord par Roger Brunet et Franck Auriac, puis par Thérèse Saint-Julien, est à la fois un ouvrage de référence, le grand atlas national qui manquait à notre pays (aucun travail de cette ampleur n'a été entrepris en France depuis les années 1940) et une image à jour de la recherche en train de se faire sur le territoire national.

Il est fondé sur des données provenant de nombreuses sources publiques (des accords ont été passés avec l'INSEE et l'IGN) ainsi que sur des données constituées spécialement par les équipes qui ont travaillé sur l'Atlas. Il contient des chapitres sur tous les grands sujets relatifs aux domaines économique, social, culturel, politique, démographique et naturel. Les cartes vont jusqu'à l'arrondissement, au canton, et même à la commune ; elles sont commentées et mises en perspective.

La coopération des meilleures équipes de recherche a permis d'inclure des sujets originaux, absents des atlas classiques, comme les qualifications professionnelles, le tourisme, le système scolaire, les paysages, l'accessibilité des villes, les investissements étrangers, les élections, etc. La richesse de l'information de l'Atlas de France le destine à une grande variété de publics : chercheurs, enseignants, aménageurs du territoire, élus, responsables des collectivités

locales, acteurs de l'équipement et de l'urbanisme, entrepreneurs, investisseurs... et, bien sûr, toute personne cultivée curieuse de connaître son pays dans toutes ses dimensions et la diversité de ses lieux.

Format : 23x29,5 cm, couverture cartonnée, tout en couleur.

Plan de la collection

La collection comprend 14 volumes:

1. La France dans le Monde
2. Population
3. Emplois et entreprises
4. Formation et recherche
5. Société et culture
6. Milieux et ressources
7. Tourisme et loisirs
8. L'Espace rural
9. Industries
10. Services et commerces
11. Transports et énergie
12. L'Espace des villes
13. Les Outre-mers
14. Territoire et aménagement

La collection est complète

La mise en œuvre de l'édition de cette collection a été réalisée avec le soutien de la DATAR

L'Atlas de France est coédité avec La Documentation Française, qui en assure la diffusion.

La Documentation Française
124 rue Henri Barbusse
93308 Aubervilliers
Tél. 01 48 39 56 00, Fax 01 48 39 56 01

1. La France dans le Monde

coordination : **A. Frémont**, université du Havre, **A. Frémont-Vanacore**, université du Havre ; **P. Cicille**, coll., CNRS, MGM Montpellier
Dans un Monde où les États sont de plus en plus interdépendants, où leur puissance est remise en cause par la mondialisation, la France, forte du prestige que lui confère un passé exceptionnel, détient-elle les attributs d'une certaine puissance et exerce-t-elle encore aujourd'hui une influence dans le Monde ? Sont traités : un pays développé, diplomatie et puissance militaire, l'exception culturelle française, la France et la mondialisation de l'économie, une géographie à géométrie variable.
1999, 128 pages, 161 cartes et graphiques couleur, prix : 33,54 € (220 F)
ISBN 2-11 004418-7 DF 5 5347 6

2. Population

coordination : **Y. Chauviré** et **D. Noin**, université de Paris I
Un panorama complet de la population française, analysée jusqu'au niveau communal dans ses structures et ses mouvements : densités et évolutions, âges et sexes, ménages et familles, fécondité et mortalité, les étrangers, les mouvements migratoires, les retraités, les profils démographiques.
1995, 128 pages, 144 cartes et figures couleur, prix : 33,54 € (220 F)
ISBN 2-11 003379-7 DF 5 3648-2

3. Emplois et entreprises

coordination : **P. Caro**, université de Besançon, **Th. Saint-Julien**, université de Paris I

Atlas de France

Ce volume a une double ambition : dresser un état de la géographie de l'emploi et des entreprises à la fin du xx^e siècle et montrer pourquoi la diversité des structures territoriales devrait être placée au cœur d'une approche de la question de l'emploi. Sont traités : la population active, l'âge et l'emploi, les emplois et l'activité économique, les emplois et les professions, les emplois et les statuts, les nouvelles formes d'emploi, le chômage, les jeunes et l'emploi.

1997, 128 pages, 150 cartes et graphiques couleur, prix : 33,54 € (220 F)
ISBN 2-11 003712-1 DF 54178-8

4. Formation et recherche

coordination : **M. Brocard**, université du Havre, **R. Héryn**, université de Caen, **J. Joly**, université Pierre Mendès-France de Grenoble.

Niveaux et modes d'éducation et de formation sont loin d'être aussi également distribués en France qu'avait pu le souhaiter Jules Ferry. Les forces et les équipements de la recherche scientifique sont encore très concentrés à Paris et dans quelques régions. La question n'est pas que de quantité : formes, contenus, qualité ne sont pas moins diversifiés. Sont traités l'enseignement primaire, secondaire, supérieur et la recherche.

1996, 128 pages, 282 cartes et figures couleur, prix : 33,54 € (220 F)
ISBN 2-11 003591-9 DF 5 3943-0

5. Société et culture

coordination : **M. Vigouroux** université Paul Valéry Montpellier-III

Les attitudes des Français dépendent largement de leur âge, de leur environnement familial, de leur niveau de formation, de leur métier et de leurs conditions de travail. Cela suffit à introduire beaucoup de différences géographiques. Sont traités : les revenus, le logement, la santé, les pratiques sportives, les pratiques culturelles, la criminalité et la délinquance, les pratiques religieuses, l'expression politique. En conclusion, y a-t-il des cultures régionales ?

1997, 144 pages, 243 cartes et graphiques couleur, prix : 33,54 € (220 F)
ISBN 2-11 003858-6 DF 5 4377 2

6. Milieux et ressources

coordination : **J.-C. Wieber**, université de Besançon

Une vision originale de l'écologie du pays : images et composantes des paysages, la végétation, les forêts et leur exploitation, les climats, les cours d'eau, les sols, la géologie et les mines, les formes du relief. À côté des cartes classiques et nécessaires, ce volume présente de nombreux inédits et joue sur la diversité des sources et des modes de représentation en utilisant les données des satellites et les cartes en carroyage.

1995, 144 pages, 144 cartes et figures couleur, prix : 33,54 € (220 F)
ISBN 2-11 003378-9 DF 5 3647-4

7. Tourisme et loisirs

coordination : **R. Knafou**, université de Paris-VII Denis-Diderot

La France et le tourisme ont depuis longtemps partie liée : voici deux

siècles que les touristes ont « inventé » la Côte d'Azur et le Mont-Blanc. Depuis, le tourisme est devenu un phénomène majeur et une activité productive. La France réussit le double exploit d'accueillir le plus grand nombre de touristes étrangers et de retenir sur son sol la plus grande partie des Français qui partent en vacances. Sont traités : les touristes, l'économie touristique, les lieux touristiques, l'hébergement, les espaces touristiques, les lieux-modèles et les modèles de lieux.

1997, 128 pages, 165 cartes et graphiques couleur, prix : 33,54 € (220 F)
ISBN 2-11 003801-2 DF 54316-0

8. L'Espace rural

coordination : **F. Auriac**, université d'Avignon, **V. Rey**, École normale supérieure de Fontenay-aux-Roses
L'espace rural n'est habité que par un quart des Français, mais presque tous le fréquentent, en usent et parfois en abusent. Occupant la plus grande partie du territoire, il est loin de se résumer à l'agriculture, même si la France a fait de celle-ci une réussite exemplaire à l'échelle mondiale : les sociétés rurales sont fondamentalement non agricoles aujourd'hui. Sont traités et cartographiés : la population et les sociétés rurales, l'utilisation du sol et les productions agricoles, les terres et les hommes : les performances agricoles, la ferme France en Europe et dans le Monde, l'accueil rural entre nature et patrimoine.

1998, 128 pages, 145 cartes et graphiques couleur, prix : 33,54 € (220 F)
ISBN 2-11 004099-8 DF 5 4799-9

Atlas de France

9. Industries

coordination : **Th. Saint-Julien**, université Paris-I, **P. Caro**, université de Besançon, **L. Grasland**, université d'Avignon

Analyse des formes industrielles et de leur évolution, des tailles et des niveaux techniques des usines, du travail, de l'encadrement et des qualifications, des différences de production et d'ampleur des investissements, de la part de la recherche et de l'orientation des exportations, ou encore des effets des pollutions et des friches industrielles sur l'environnement, l'*Atlas* permet d'apprécier les situations des 400 zones d'emploi du pays.

1998, 128 pages, 157 cartes et graphiques couleur, prix : 33,54 € (220 F)
ISBN 2-11 004097-1 DF 5 4800 6

10. Services et commerces

coordination : **Th. Saint-Julien**, université Paris-I

L'*Atlas* met à jour les dimensions territoriales de l'emprise tertiaire. Il montre l'ampleur des transformations géographiques que la montée de ces activités a imposées au territoire national. Sont traités : les grands secteurs du commerce et des services, les équipements commerciaux et la grande distribution, les services à la population, les équipements élémentaires et les pratiques spatiales, au-delà d'une hiérarchie des lieux centraux, la pêche, les services et réseaux immatériels, des modèles de la centralité, services et commerces dans la ville.

1999, 128 pages, 148 cartes et graphiques couleur, prix : 33,54 € (220 F)
ISBN 2-11 004391-1 DF 5 5282 8

11. Transports et énergie

coordination : **L. Chapelon**, université Montpellier III ; **P. Cicille**, coll., CNRS, MGM Montpellier. Ce volume de l'*Atlas de France* analyse la place des transports dans l'économie française et le poids relatif de chacun des modes de transport. On y trouve des cartes des infrastructures et des équipements existants et projetés, de la capacité des différents modes à desservir le territoire national ainsi que du volume, de la nature et de l'évolution des flux de personnes et de marchandises. Sont traités : transports et activités économiques, l'hégémonie du transport routier, vers un renouveau du rail ?, la croissance du transport aérien, la voie d'eau en quête de réseau, le transport maritime, multimodalité et intermodalité, le transport des personnes et des marchandises ; l'énergie.

2000, 144 pages, 182 cartes et graphiques couleur, prix : 33,54 € (220 F)
ISBN 2-11 004651-1 DF 5 5753 6

12. L'Espace des villes

coordination : **D. Pumain**, **Th. Saint-Julien**, université de Paris I

Ce volume traite de toutes les agglomérations françaises de plus de 10 000, 20 000 ou 50 000 habitants, selon la disponibilité et la fiabilité des informations. Y sont étudiés : le développement urbain, la provenance des citadins, les réseaux et la centralité, le travail, la société et les richesses, la qualité de la ville, l'image des villes, les cycles de vie, les divisions sociales, les minorités, la connaissance de

l'espace urbain, les dimensions de l'agglomération parisienne.

1995, 128 pages, 139 cartes et figures couleur, prix : 220 F
ISBN 2-11 003380-0 DF 5 3649-0

13. Les Outre-mers

coordination : **H. Godard**, université de la Réunion

La France compte, outre-mer, des départements, des territoires et d'autres collectivités territoriales dispersés dans tous les océans et sous toutes les latitudes. L'*Atlas de France* se devait, d'après les dernières statistiques disponibles, de donner l'image détaillée de leurs populations, de leurs activités, de leur écologie et de l'organisation de leurs espaces.

1998, 128 pages, 91 cartes et figures couleur, prix : 33,54 € (220 F)
ISBN 2-11 003956-6 DF 5 4570-8

14. Territoire et aménagement

coordination : **Y. Guermond**, université de Rouen ; **E. Bonerandi**, ENS Lyon, **P. Cicille**, CNRS, MGM Montpellier, coll.

Quel rôle concret, depuis un demi-siècle, les politiques d'aménagement du territoire ont-elles joué dans la transformation de l'espace français ? Quelle est la capacité d'arbitrage de l'État face à l'accroissement des compétences des collectivités territoriales et à la concurrence entre les territoires ? Sont traités : un territoire à ménager, l'État aménageur, contractualisation et partenariat, aménagement et environnement, l'aménagement du territoire entre Europe, État et régions.

2001, 144 pages, 176 cartes et graphiques couleur, prix : 33,54 € (220 F)
ISBN 2-11 004901-4 DF 5 6167 3

Géographie Universelle

Cuvre scientifique aboutie et à jour, rédigée par les meilleurs spécialistes réunis sous la direction de Roger Brunet, la *Géographie Universelle* est conçue comme une grande collection faisant le point des connaissances sur l'ensemble des pays et des régions du Monde.

L'ouvrage, en dix volumes, présente les différents ensembles territoriaux du Monde dans leur cadre national et à travers les frontières. La collection fait un large appel à la cartographie et à la photographie. La totalité de l'espace mondial est analysée, sous plusieurs regards et dans différentes recompositions régionales. Le premier volume est paru en 1990, le dernier en septembre 1996.

Chaque volume est relié, abondamment illustré de cartes et photographies couleur et noir et blanc, sous jaquette.

**La collection
est complète**

La *Géographie Universelle* est publiée en coédition avec les éditions Belin, qui en assurent la diffusion

**BELIN, 8 rue Férou
75278 Paris cedex 06**

Tél. 01 45 34 21 42, Fax 01 43 25 18 29

Mondes nouveaux

I. Roger BRUNET, Le Déchiffrement du Monde

II. Olivier DOLLFUS, Le Système Monde avec F. Durand-Dastès, R. Ferras, R. Knafou

Le premier volume de la *Géographie Universelle* a pour objet de donner les clés de l'ensemble de la collection : étudiant à la fois le monde de la géographie et la géographie du Monde en tant que mondes nouveaux, il dresse l'état d'une science et l'état du Monde comme système.

Le *Déchiffrement du Monde* présente le champ, les théories, les méthodes et les pratiques de la science des géographes, les lois de l'espace géographique. Cette mise en forme est en relation avec les grands débats scientifiques et idéologiques sur la nature, le milieu, le mouvement, les racines, la diffusion, et avec l'histoire des idées.

La synthèse sur le *Système Monde* interprète l'ensemble de la planète comme système géographique global. La différenciation et l'organisation des espaces géographiques se font à tout moment en travaillant sur les héritages que sont la nature et l'histoire. De grandes forces agissent sur ces legs : les États, les réseaux et les flux qui lient et différencient les parties du Monde sont mis en rapport avec les dynamiques des populations.

1990, 552 pages, 127 cartes,
119 photos en couleur.
ISBN 2-01-014826-6 (74,70 €, 490 F)

France, Europe du Sud

I. Denise PUMAIN, Thérèse SAINT-JULIEN, La France

II. Robert FERRAS, L'Europe du Sud avec A. Dauphiné, M. Drain, M. Sivignon

• L'organisation de l'espace français est mise en perspective, dans ses disparités, ses dynamiques, ses champs et ses réseaux, ce qui permet d'asseoir une présentation en six sous-ensembles, rompant avec quelques traditions décalées. Paris entraîne avec lui non seulement un grand « bassin », mais tout l'Ouest. L'Est fait bloc de Strasbourg à Lyon et Grenoble. Le Nord et la Lorraine sont associés par leurs efforts, les Midis le sont par leur attraction et leur créativité. Les régions centrales creusent leur paradoxale marginalité.

• L'Europe du Sud, longtemps dominée, a profondément changé en vingt ans. Un espace méditerranéen, actif et convoité, émerge. Les diasporas sont stabilisées et le développement est devenu interne. Aussi faut-il se défier des idées reçues et des vieux clichés : la démographie a muté, les grandes villes s'affirment, de nouveaux réseaux apparaissent. Les dualités se déplacent, les configurations et l'image des pays se transforment. Il reste pourtant des zones d'ombre, et la Grèce tarde à prendre son élan.

1990, 480 pages, 148 cartes,
92 photos en couleur.
ISBN 2-01-014828-4 (74,70 €, 490 F)

Géographie Universelle

Amérique latine

Claude BATAILLON, Jean-Paul DELER, Hervé THÉRY

avec B. Bret, J. Brissau-Loaiza, N. Demyk, M. Droulers, C. Girault, P. Grenier, R. Guerrero, C. Laugénie, J. Revel-Mouroz

De la Terre de Feu au Mexique, cette Amérique est latine par ses héritages européens, mais elle est aussi «l'autre» Amérique, passée d'une domination coloniale à celle des États-Unis. Il en ressort des modèles originaux d'organisation de l'espace, qui vont des vieux modèles de l'extraction coloniale et de l'extraversion à la métropolisation et à la formation de cités géantes.

L'accent est mis sur les États dans les pages consacrées à cinq blocs régionaux : le poids inégal, le Mexique, l'Amérique centrale et caraïbe, les Pays andins, le Cône sud et le Brésil. Certains assurent mieux que d'autres la maîtrise du territoire, parfois livré à la guérilla, à la drogue, au «secteur informel» des villes.

Au total, émergent ainsi les éléments d'une géographie continentale, avec ses môles et pôles de développement, ses zones de fragilité et ses vides. De nombreux modèles originaux d'organisation des espaces nationaux et régionaux mettent en valeur ces reconstructions.

1991, 480 pages, 161 cartes,
148 photos en couleur.
ISBN 2-01-014828-2 (74,70 €, 490 F)

États-Unis, Canada

I. Antoine BAILLY, Gérard DOREL, Les États-Unis avec V. Berdoulay, W. Coffey, M. Polèse

II. Jean-Bernard RACINE et Paul VILLENEUVE, Le Canada

• Les États-Unis sont étudiés dans leur puissance et leurs contradictions, dans leur ensemble et dans leurs oppositions régionales. Une place de choix est accordée à l'analyse de la puissance économique, au style de vie urbaine et aux problèmes de société, à la définition de l'*american way of life* et des «missions» dont les États-Unis se voient porteurs. La redéfinition des systèmes régionaux du pays est résolument neuve et s'appuie sur des représentations inédites des espaces et de leurs structures.

• Le Canada s'est vu attribuer une place éminente qu'il doit à sa position de nouvelle grande puissance et à sa supériorité, même si la faiblesse relative de son peuplement et ses dissymétries radicales lui posent de redoutables problèmes de gestion. De subtiles analyses sur les concepts de «canadianité» et de «nordicité», ou sur la sémiologie de l'espace, vont au cœur des problèmes de société.

Les questions stratégiques, la relation entre les deux pays, le nouveau marché commun, sont abordés dans toute leur ampleur.

1992, 480 pages, 200 cartes,
150 photos en couleur.
ISBN 2-01-014829-3 (74,70 €, 490 F)

Chine, Japon, Corée

I. Pierre GENTELLE, La Chine

II. Philippe PELLETIER, Le Japon

III. Jacques PEZEU-MASSABUAU, Les Corées avec A. Delissen

L'État le plus peuplé de la planète, l'État le plus agressif sur les marchés, les deux «petits dragons» qui se sont fait place entre les deux après avoir été dominés par eux : ce sont des stratégies planétaires qui se jouent dans cet Orient jadis extrême, devenu l'un des centres du Monde. Vieilles et jeunes civilisations, sûres d'elles et quelque peu impériales, font mieux que s'adapter aux nouvelles données mondiales : elles contribuent à les imposer, non sans efforts et sans risques.

Ces pays sont non seulement analysés dans leurs mouvements contemporains et leur avenir discernable, leurs stratégies et leurs contradictions, mais aussi dans leurs ressources, leurs traditions, leurs paysages, l'originalité de leurs cultures, sans lesquels on les comprendrait mal. Des sables et des pins des littoraux recherchés du Japon aux temples de la forêt coréenne, aux étranges pays de loess du fleuve Jaune, au karst du Guilin, aux rizières de Canton et aux steppes d'Asie centrale, ils ont leurs beautés et leurs accidents, leurs drames et leurs chances, qui concourent à l'heureuse diversité de la Terre.

1994, 480 pages, 173 cartes,
150 photos en couleur.
ISBN 2-7011-1664-3 (74,70 €, 490 F)

Géographie Universelle

Les Afriques au sud du Sahara

Alain DUBRESSON, Jean-Yves MARCHAL, Jean-Pierre RAISON, avec E. Bernus, J. Champaud, G. Courade, A. Gascon, P. Gervais-Lambony, E. Grégoire, C. Messiant, A.-M. Pillet-Schwartz, Y. Poncet, R. Pourtier, G. Prunier

Le pluriel du titre souligne la variété des ensembles et des problèmes de ces terres africaines, regroupées en sept sous-ensembles : Sahels, Afrique des Guinées, du Centre, de l'Est, du Sud, Madagascar et îles de l'Océan Indien.

L'ouvrage présente et analyse les drames du mode de développement, de la pauvreté, de la faim, des maladies et des réfugiés, sans rechercher les facilités du développement. Il est en même temps très attentif aux stratégies de survie et de développement, et souligne l'habileté de populations démunies et parfois désorientées à tirer parti des ressources locales, des possibilités de l'agriculture et de l'élevage, des activités non réglementées, des menus échanges.

Il analyse l'impact de l'économie minière et industrielle, et de ses fluctuations, les problèmes posés par la rapidité de l'urbanisation. Il met en valeur les systèmes géographiques, leurs relations avec les moyens de communication et avec les formes d'encadrement social ; il identifie les zones d'ombre, qui marquent bien des régions du continent.

1994, 480 pages, 170 cartes,
175 photos en couleur.
ISBN 2-7011-1669-4 (74,70 €, 490 F)

Asie du Sud-Est, Océanie

I. Michel BRUNEAU, Christian TAILLARD, L'Asie du Sud-Est

II. Benoît ANTHEAUME, Joël BONNEMAISON, L'Océanie

avec P. Brocheux, J.-R. Chaponnière, M. Charras, R. De Koninck, J.-P. Doumenge, J.-F. Dupon, C. Goldblum, F. Grunewald, C. Huetz de Lempis, J. Illits, R. Lawrence, D. Lombard, J.-L. Margolin, J. Overton, J. Penot, F. Ravault, R. Ward

• L'Asie du Sud-Est est présentée dans sa nature tropicale et dans sa situation d'isthme au carrefour des civilisations indienne, chinoise, islamique. La persistance de traditions ethniques, culturelles et agricoles des montagnes, des plaines et des deltas contraste avec le rapide développement des «nouveaux pays industriels». Indonésie, Philippines, Malaisie, Singapour sont insulaires, et marqués par la vie maritime ; Thaïlande, Birmanie, Laos, Cambodge et Viêt-Nam ont réglé la plupart des conflits et suivent leurs voies du changement.

• L'Océanie, espace souvent négligé dans les géographies, est restituée et réhabilitée : une telle richesse de cultures, d'expérience et de devenir méritait un ample traitement, qui est l'une des originalités de la collection. Autour de la puissance du continent australien, qui justifiait une étude approfondie, les archipels sont comparés et illustrés un à un, de Hawaii aux îles Australes et à l'Antarctique.

1995, 480 pages, 144 cartes,
136 photos en couleur.
ISBN 2-7011-1670-8 (74,70 €, 490 F)

Afrique du Nord, Moyen-Orient, Monde Indien

I. Georges MUTIN, Afrique du Nord, Moyen-Orient, avec A. Ballard, M. Bazin, A. Bourgey, B. Hourcade, J.-M. Miossec, J.-F. Troin

II. François DURAND-DASTÈS, Le Monde Indien, avec F. Auriac, P. Cadène, M. Fort, E. Meyer, B. Silberstein

La grande bande zonale qui prend en écharpe tout le vieux continent, où sont nées de grandes civilisations et la plupart des grandes religions d'aujourd'hui, est un espace de fracture, largement marqué par l'islam, mais aussi par les contrastes de ressources et de revenus, par la complexité des usages de l'eau, par la place qu'y tient le pétrole, facteur de danger et de rôle d'attraction.

Unité culturelle et fragmentation politique, place des minorités, enjeux territoriaux, croissance des villes et effacement des bédouins, enjeux stratégiques et points de passage décisifs, du Bosphore à Suez ou à Ormuz, sont vus dans leurs implications d'ensemble et leurs différences régionales et nationales, du Maroc à l'Iran et à la Turquie. Inde, Pakistan, Bangladesh et leur encadrement d'îles et de montagnes sont situés par rapport à leur fonds commun culturel et social, aux castes et à l'hindouisme, au riz et aux foules, aux nouveaux développements et aux catastrophes renouvelées.

1995, 480 pages, 167 cartes,
145 photos en couleur.
ISBN 2-7011-1671-6 (74,70 €, 490 F)

Europe du Nord, Europe médiane,

I. Jean-Pierre MARCHAND, Europe du Nord, avec H. Chamussy, M. Le Berre, Cl. Moindrot, L. Sanders, M. Vigouroux

II. Pierre RIQUET, Europe médiane, avec J.-Cl. Boyer, B. Mérenne-Schoumaker, É. Mérenne, J.-B. Racine, Cl. Raffestin

- Le premier livre traite des Îles Britanniques et du Norden. Les Îles Britanniques sont étudiées dans leur héritage de culture, de richesse et de divisions. La latitude extrême, l'isolement, l'étendue, le climat et les paysages des pays nordiques contribuent à limiter et à concentrer leur peuplement, et ont peut-être joué un rôle dans leur ardeur à innover et à rechercher des régulations et des formes coopératives de gestion de la société et de ses espaces.

- Le second livre traite de la partie la plus continentale et la plus méridionale de l'ensemble. Ces sept pays (avec le Liechtenstein) forment un ensemble organisé autour du Rhin. L'Allemagne y tient une place centrale, et s'y trouve gérée à la manière d'une grande entreprise. Autour de l'Allemagne, les chapitres suivants mettent en scène deux blocs distincts : le monde alpin, l'Autriche et la Suisse, et les Pays-Bas, la Belgique et le Luxembourg.

1996, 480 pages, 152 cartes,
142 photos en couleur.
ISBN 2-7011-1672-4 (74,70 €, 490 F)

Europes orientales, Russie, Asie centrale,

I. Violette REY, Europes orientales, avec M. Billaut, O. Daniel, M. Roux

II. Roger BRUNET, La Russie et les pays proches

- Le premier livre est consacré aux pays situés entre l'Europe occidentale et l'ancienne URSS, qui sont présentés en trois grands groupes. Ceux du «centre», République tchèque, Slovaquie et Hongrie, auxquels se joignent une Slovénie et même une Croatie qui tournent le dos aux Balkans : c'est l'ensemble balkanique. Enfin, les deux grandes nations des extrémités, Roumanie et Pologne.

- Le second livre traite des pays qui ont naguère composé l'URSS, mais selon une articulation adaptée à la situation nouvelle. Deux parties sur quatre sont consacrées à la Russie en tant que telle. La première analyse le passage à la démocratie et ses limites, la seconde examine la notion de grande puissance à la lumière des legs de l'ancien régime et de l'état de la Russie actuelle. Les 7 chapitres de la deuxième partie présentent les régions de la Russie. La troisième partie met en valeur l'«autre» isthme de l'Europe entre Baltique et mer Noire : pays Baltes, Biélorussie, Ukraine, Moldavie. La quatrième partie traite de la «fracture de l'Asie» : Transcaucasie, pays d'oasis, Kazakhstan et Mongolie.

1996, 480 pages, 145 cartes,
167 photos en couleur.
ISBN 2-7011-1673-2 (74,70 €, 490 F)

La Carte, mode d'emploi Roger BRUNET, CNRS, GIP RECLUS

La carte : des millions d'images du Monde, pour comprendre, pour agir ou pour rêver. Un instrument fascinant, transfiguré par les satellites et les ordinateurs, que la cartomatique met désormais à la portée de tous. Un géoscope qui dévoile les ordres, les désordres et les mouvements du Monde.

Des représentations nouvelles et inattendues, en relief, en couleur, distordues ou abstraites, pour mieux dévoiler les choses cachées. La carte, un langage tout à la fois et universel, qui s'exprime par des formes et se révèle par des modèles.

La carte, mesure de la démocratie... Comme à la lire, comment la faire, comment en user sans en abuser, pour comprendre la ville, le pays, le Monde. Un livre album entièrement nouveau, à la mesure de l'enjeu.

Sommaire : Images du Monde. Les défis de la carte. Les visages de la carte. Lire et faire la carte. La carte et les modèles. Ce que change l'informatique.

1987, 2^e éd. 1990, 19 x 27, 270 p.,
269 illustr. en couleur, cartonné.

Coédition Fayard-Reclus
ISBN 2-213-01848-0

Diffusion

Librairie Arthème Fayard
75 rue des Saints-Pères
75006 Paris

Dynamiques du territoire

Collection RECLUS coéditée
par le CNRS GDR LIBERGE
et La Documentation Française

Le Monde est en pleine re-composition, les pouvoirs changent de niveau, les firmes jouent avec les localisations. Mieux connaître les transformations des territoires devient une nécessité; se les représenter dans leurs disparités, leurs ruptures, leurs liaisons est un besoin et un avantage.

La collection Dynamiques du territoire a été créée conjointement par le Groupement d'Intérêt Public RECLUS et par la Documentation Française pour apporter à ce sujet des éléments de réponse raisonnés et des images fortes. Elle met à la portée des décideurs et de leurs conseillers, des entreprises, des collectivités locales, des enseignants, formateurs et étudiants les acquis récents de recherches scientifiques sur les territoires et sur la distribution de phénomènes économiques, culturels, politiques et sociaux, présentés sous une forme vivante et claire, et appuyés par un large usage de la carte et de la couleur.

La collection s'élabore à différentes échelles: la région et ses contenus, la France entière, l'Europe, le Monde. Elle associe, sous une forme soignée, des bilans et des analyses, des atlas et des textes illustrés.

Diffusion

La Documentation Française

124 rue Henri Barbusse

93308 Aubervilliers

Tél. 01 48 39 56 00, Fax 01 48 39 56 01

Atlas des villes de France
Denise PUMAIN, Thérèse SAINT-
JULIEN, université Paris I

L'atlas, entièrement en couleur, est articulé en 9 chapitres : Dynamiques, Populations, Activités, Centralité et réseaux, Travail et qualifications, Revenus et finances, Logement, Qualité de la vie, Images de villes, et comporte une partie sur les perspectives, méthodes et sources. L'étude porte sur les 228 unités urbaines de plus de 20 000 habitants.

À l'heure où les villes s'interrogent sur leurs chances et leurs atouts dans l'Europe de demain, cet ensemble exhaustif est susceptible de rendre les plus grands services, tant aux décideurs publics qu'aux entreprises. Il constitue aussi, pour tous les formateurs, une mine d'informations agréablement présentées.

1989, 21 x 25, 176 p., 117 cartes
et 28 photographies en couleur,
cartonné

ISBN 2-11-002189-6 (28,97 €, 190 F)

**L'Île-de-France,
un nouveau territoire**

coordination : Anne-Marie LAKOTA,
Christian MILELLI, CNRS, GIP RECLUS

L'Île-de-France n'a jamais été aussi puissante. Mais cette puissance même bouleverse le territoire et en rend la gestion difficile. Une vingtaine de chercheurs se sont associés pour présenter, comme fruit de leurs analyses de fond, une image neuve et précise de ce qui change dans l'espace francilien.

On y suit l'affinement incessant des activités vers le haut de gamme, vers des productions, des services, des

commerces à forte valeur ajoutée et des équipements spécialisés ; et aussi les abandons, les crises et les reconversions qui s'ensuivent localement.

1989, 17 x 26, 280 p., 69 fig.,
28 tableaux

ISBN 2-11-002277-9 (27,44 €, 180 F)

**Nord-Pas-de-Calais,
une région d'Europe
en mouvement**

sous la direction de Didier PARIS,
université de Lille

Après les secousses des mutations industrielles et des reconversions, la région est riche de dynamismes parfois sous-estimés, comme dans le tertiaire, l'agro-alimentaire ou les investissements étrangers. S'il reste, surtout vers l'est, des zones d'ombre, une analyse approfondie du mouvement des entreprises, des emplois, des commerces et des services, illustrée de nombreuses cartes, souligne la vitalité des initiatives des petites villes et des PME, à côté d'une réémergence ambitieuse de la métropole lilloise, qui entraîne l'ensemble.

1989, 17 x 26, 185 p., 50 cartes,
18 tableaux

ISBN 2-11-002276-0 (22,87 €, 150 F)

**Atlas mondial des firmes
multinationales**

I. L'Espace des multinationales

Pierre GROU, université de Paris X
Une approche géographique de la multinationalisation à travers l'histoire.

À chaque étape a correspondu une forme spécifique, résultant de la

Dynamiques du territoire

domination d'un ou plusieurs pôles sur des aires d'influence distinctes.

1990, 21 x 25, 168 p., 89 cartes en couleur, cartonné.
ISBN 2-11-002330-9 (28,97 €, 190 F)

II. Stratégies des multinationales

Julien SAVARY, Claude DUPUY, LEREP de Toulouse, avec **Christian MILELLI**

Le second volume propose une série d'analyses et d'exemples originaux sur les firmes dans leur espace d'accueil, et sur leurs stratégies territoriales.

On y trouve une histoire des groupes français et de leurs stratégies, et des chapitres sur l'offensive des constructeurs japonais aux États-Unis, les investissements japonais en Europe, les groupes français au Brésil, les groupes chimiques étrangers en France, les groupes britanniques en France, les multinationales étrangères dans le grand Sud-Ouest, les firmes coréennes dans le Monde, et trois monographies sur Michelin, IBM et Ford.

1991, 21 x 25, 219 p., 114 cartes en couleur, 18 graphiques et 30 tableaux, cartonné.
ISBN 2-11-002629-4 (32,01 €, 210 F)

La Science et les régions, géoscopie de la France

Madeleine BROCARD, université du Havre

En 100 cartes et figures, la distribution géographique de l'activité de recherche privée et publique, les variations historiques de la politique

de la recherche, l'ambiguïté de la relation avec l'aménagement du territoire, la concentration parisienne.

1991, 21 x 25, 268 p., 100 fig. couleur, cartonné
ISBN 2-11-002503-4 (33,54 €, 220 F)

Atlas de la population du Monde

Daniel NOIN, université de Paris I

L'ouvrage donne une vision d'ensemble des questions de la démographie mondiale, en dix chapitres : dynamique, distribution géographique, situations, structures par sexe et par âge, nuptialité et ménages, fécondité, mortalité, migrations intérieures et urbanisation, migrations internationales, perspectives démographiques.

Les annexes contiennent l'analyse des sources, la bibliographie, un glossaire, un index. L'auteur souligne et démontre l'ampleur croissante des disparités et l'acuité des problèmes qu'elles soulèvent dans un Monde dont la population augmente très vite, mais pas partout, en raison des passages turbulents de la « transition démographique ».

1996, 21 x 25, 160 p., 80 cartes couleur, 28 graphiques, 55 tableaux, 11 photographies, cartonné.
ISBN 2-11-002605-7 (27,44 €, 180 F)

Atlas de la criminalité en France

Gérard CAMILLERI, université de Perpignan, **Christine LAZERGES,** université Montpellier I

Il existe des formes de criminalité et de délinquance extrêmement diffé-

rentes, du vol à la tire à la délinquance financière et « en col blanc », et elles n'ont pas la même intensité selon les villes et les régions : la France méditerranéenne ne ressemble pas à celle du Nord-Est ni à celle de l'Ouest — mais se rapproche de Paris. Criminalité et délinquance sont pour la première fois régionalisées et interprétées dans leur géographie même : une information surprenante, et qui apprend beaucoup sur notre société moderne comme sur notre territoire.

1992, 21 x 25, 160 p., 80 cartes couleur, 17 graphiques, 19 tableaux, cartonné.
ISBN 2-11-002731-2 (24,39 €, 160 F)

Atlas de la France universitaire

Armand FRÉMONT, recteur de l'Académie de Versailles, **Robert HÉRIN,** université de Caen, **Jacques JOLY,** université de Grenoble

À l'heure où plus de la moitié des jeunes Français atteignent le niveau du baccalauréat, les études supérieures sont devenues un enjeu majeur pour le pays. L'explosion des effectifs des étudiants a bouleversé l'enseignement supérieur. Les universités deviennent un enjeu de l'aménagement du territoire.

Cet atlas décrit et explicite le schéma « Université 2000 » et montre, à travers de nombreuses cartes et documents, les principales caractéristiques du système universitaire français.

1992, 21 x 25, 270 p., 142 cartes coul., 10 tabl., 30 phot., 1 carte h.t. coul., cartonné.
ISBN 2-11-002732-0 (30,49 €, 200 F)

Dynamiques du territoire

Les Mots de la géographie, dictionnaire critique

Roger BRUNET, CNRS-GIP RECLUS
Robert FERRAS, université Paul-Valéry de Montpellier, Hervé THÉRY, CNRS

Enfin, la géographie a son grand dictionnaire, complet, à jour : 3 200 entrées, des milliers de mots et expressions définis et mis en situation, avec l'appui de citations d'écrivains et d'une recherche étymologique.

La géographie des professionnels est confrontée à la géographie de la rue et des salons. Non seulement l'étudiant et le professeur, mais tout un chacun pourra pleinement comprendre et proprement choisir les mots qui parlent de la Terre, du Monde, des espaces de l'humanité, grâce à cet outil unique en son genre.

Un succès de librairie, qui en est à son dixième tirage.

1992, 3^e édition revue et augmentée 1993, 21 x 25, 520 p.
ISBN 2-11-002852-1 (20,58 €, 135 F)

La Haute-Normandie sur deux horizons

dirigé par Yves GUERMOND, université de Rouen

Une réflexion nouvelle sur les enjeux du développement régional, un apport multiforme : la situation de la Haute-Normandie : proche ou trop proche de l'Île-de-France ? l'industrie ; la rurbanisation ; Rouen eurocité ? ; Le Havre et l'estuaire ; la géographie politique de la région.

1992, 21 x 25, 208 p., 52 fig., 16 cartes coul., 17 tableaux.
ISBN 2-11-002910-2 (24,39 €, 160 F)

La Nouvelle-Calédonie au tournant des années 1990

Louis ARRÉGHINI, Philippe WANNIEZ, ORSTOM

Entre accords de Matignon et référendum d'autodétermination, un état des structures régionales, des dynamiques, des disparités et des déséquilibres qui marquent la Nouvelle-Calédonie.

L'ouvrage expose, avec l'appui de nombreuses cartes et de graphiques originaux, un «état des lieux» au tournant des années 1990, indispensable à qui souhaite évaluer les résultats de la politique de rééquilibrage.

1993, 21 x 25, 240 p., 196 cartes, 96 graphiques.
ISBN 2-11-002987-0 (33,54 €, 220 F)
ISSN 0999-0089

Atlas du Viêt-nam

Atlas Viêt Nam

An Atlas of Vietnam

VU TU LAP, Centre national des sciences humaines et sociales du Viêt-nam, Christian TAILLARD, CNRS

Réunifié en 1975, le Viêt-nam a entrepris depuis 1986 une profonde réforme économique qui s'est accélérée avec les bouleversements des pays de l'Est. Passant d'une économie centralisée à une économie ouverte sur le marché mondial, il a très vite développé ses échanges avec les «dragons» asiatiques.

Cette transition peut désormais bénéficier du concours des institutions financières internationales, grâce au récent accord portant sur le règlement de la dette. Le Viêt-nam va disposer de moyens accrus pour poursuivre les réformes, soutenir une croissance qui atteint déjà 7%

par an, reconstruire les infrastructures qui ont tant souffert des années de guerre.

Cet atlas trilingue, qui existe aussi en version informatique, arrive à point pour éclairer les acteurs économiques et les structures régionales du pays. Il mesure son degré d'intégration, la métropolisation autour des capitales du Nord et du Sud, évalue les différentes ressources et potentiels, dévoile l'organisation du territoire et les dynamiques spatiales.

1994, 21 x 25, 422 p., 308 fig. coul.

ISBN 2-11-003097-6 (48,78 €, 320 F)
ISSN 0999-0089

Atlas de la France scolaire de la maternelle au lycée

Robert HÉRIN, CERA, université de Caen, Rémi ROUAULT, professeur certifié, avec la collaboration de V. VESCHAMBRE, université d'Angers

Le système scolaire et universitaire n'est qu'en apparence uniforme. Il révèle d'amples contrastes, et parfois des disparités accusées. Les chances de formation et de progression sont inégales selon les familles et les milieux, et aussi selon les lieux. À travers toutes les réformes, des inégalités résistent, d'autres évoluent, des rattrapages ont lieu, certains écarts se creusent, de nouveaux problèmes apparaissent çà et là. L'avenir de la nation et des régions se lit en partie dans ces recompositions.

1995, 21 x 25, 264 p., nb fig. coul.
ISBN 2-11-003259-6 (36,59 €, 240 F)
ISSN 0999-0089

Dynamiques du territoire

Atlas de la Russie et des pays proches

Roger BRUNET, Denis ECKERT,
CNRS-GIP RECLUS

Vladimir KOLOSSOV, Institut de géographie de l'Académie des sciences de Russie, Moscou

Fruit d'une coopération scientifique approfondie entre l'Institut de géographie de l'Académie des sciences de Russie (Moscou) et le Groupement d'intérêt public RECLUS, cet *Atlas de la Russie et des pays proches* offre, grâce à 180 cartes commentées, une image fouillée de la Russie et des pays de la CEI.

Des recherches originales ont mobilisé des sources enfin accessibles et des données récentes, soumises à un regard critique. Au-delà de l'actualité quotidienne et de ses limites, l'atlas donne une information et des analyses de fond : non seulement sur les ressources, les bases de la puissance et les disparités régionales de la Russie et de ses voisins, mais aussi sur des thèmes essentiels que sont la crise de l'environnement, la crise économique, les privatisations, les entreprises, l'emploi, les mouvements politiques, les conflits, les risques écologiques, ethniques et sociaux.

Qu'il s'agisse d'investir, d'enseigner ou de se renseigner, cet atlas offre l'information la plus complète, la plus approfondie et la plus récente qui, pouvait être rassemblée sur un ensemble de pays fascinants par la rapidité de leur transformation et l'ampleur des enjeux qu'ils représentent pour l'Europe et pour le Monde.

1995, 21 x 25, 208 p., 180 cartes en couleur, 2^e éd. 1996
ISBN 2-11-003428-9 (33,54 €, 220 F)
ISSN 0999-0089

Évaluation et prospective des territoires

Denis ECKERT, CNRS-GIP RECLUS

Une démarche nouvelle d'expertise des territoires est apparue qui vise à établir un jugement synthétique sur les dynamiques d'un lieu (ville, région, espace-frontière...).

Cette évaluation des territoires répond au besoin de diagnostic de l'espace géographique qui s'est manifesté dans les dernières années, en France comme ailleurs en Europe. Les rapides transformations territoriales conduisent les États, les entreprises, les associations et les citoyens à s'interroger sur les lieux, à vouloir les situer et les évaluer de façon plus objective et synthétique, au-delà des représentations toutes faites et des stéréotypes, afin de se donner un meilleur cadre d'action.

Cet ouvrage, écrit par un praticien de ce type d'expertise, présente la méthode de l'évaluation des territoires et en formule les règles. Des études de cas illustrent les acquis et les originalités de la méthode.

1996, 21 x 25, 256 p., 12 fig.
ISBN 2-11-003636-2 (24,39 €, 160 F)
ISSN 0999-0089

Atlas d'Iran

Bernard HOURCADE, CNRS Paris, Hubert MAZUREK, IRD, Mahmoud Taleghani, Institut d'études et de recherches sociales, université de Téhéran, Mohammad-Hossein PAPOLI-YAZDI, professeur à l'université Ferdowsi, Méched (Iran)

Réalisé dans le cadre de l'équipe «Monde iranien» du CNRS et du Groupement d'Intérêt Public RECLUS,

cet ouvrage est le fruit d'une collaboration de longue durée entre chercheurs français et iraniens.

Plus de 250 cartes mettent en évidence le poids des héritages culturels, les disymétries économiques, l'émergence de Téhéran et des grandes métropoles régionales, la diversité du monde rural, mais aussi les relations entre provinces, la dynamique nouvelle des régions périphériques ou les relations avec les pays voisins.

1998, 21 x 25, 192 p., 252 cartes
ISBN 2-11-004047-5 (48,78 €, 320 F)
ISSN 0999-0089

Atlas de la république démocratique populaire lao. Les structures territoriales du développement économique et social

Bounhavy SISOUPHANTHONG, CNS Vientiane, Christian TAILLARD, CNRS

Premier atlas de ce type et de cette envergure réalisé pour le Laos, fruit d'une coopération scientifique franco-laotienne. L'*Atlas* dresse un portrait du pays à la fin des années 1990, vingt ans après la fondation de la RDPL. Il mesure le degré d'intégration du pays, évalue ses différentes ressources et potentiels et dévoile les structures et la dynamique spatiale. Il est un outil de coopération entre partenaires du développement, aussi bien laotiens qu'étrangers, et un instrument didactique pour l'enseignement.

2000, 21 x 25, 160 p., 190 cartes
ISBN 2-11-004497-7 (28,97 €, 190 F)
ISSN 0999-0089

Dynamiques du territoire

Atlas de la Roumanie

Violette REY, Professeur à l'École normale supérieure de Saint-Cloud, **Octavian GROZA**, université de Iași, **Ioan IANOȘ**, Institut de géographie de l'Académie roumaine, **Maria PĂTROESCU**, professeur à l'université de Bucarest

fruit d'une collaboration de longue durée entre chercheurs français et roumains, cet ouvrage fournit un outil de connaissance et de réflexion pour des choix de localisation et pour une gestion raisonnée des territoires locaux et régionaux du pays. Sont traités : le territoire roumain en Europe ; la population ; le monde rural et agricole ; le monde urbain ; industries et transports ; la vie sociale et culturelle ; la transition postsocialiste et les recompositions régionales..

2000, 21 x 25, 168 p., 252 cartes
ISBN 2-11-004710-0, (28,97 €, 190 F)
ISSN 0999-0089

La Russie dictionnaire géographique

Roger BRUNET, CNRS Montpellier

Il est devenu possible, et il était urgent, de dresser un inventaire complet de son territoire : villes et bourgades, régions et rayons, sites et monuments, équipements et entreprises, gisements et ressources naturelles, montagne et cours d'eau, lacs et îles, jusqu'aux villes ex-sécrètes et à l'état actuel des villes fermées et des sites du fameux «complexe militaro-industriel».

Ce dictionnaire des lieux de la Russie compte près de 10 000 entrées et n'a pas d'équivalent ni en Russie ni à l'étranger. Il donne l'état de la terminologie en français (et ses équivalents anglais). Il bénéficie d'une cartographie complète et originale. Il fournit un énorme ensemble d'informations récentes, issues de nombreuses sources recoupées et mises en cohérence.

De quoi intéresser et passionner tous les curieux de Russie, de géographie et tout simplement de connaissance, et documenter tous ceux qui envisagent d'investir, de faire des affaires ou d'aller visiter des villes et des sites encore largement à découvrir.

2001, 21 x 25, 480 p., 141 cartes, 39 ill.
ISBN 2-11-004882-4, (38 €, 249,26 F)
ISSN 0999-0089

Atlas de la Grèce

Michel SIVIGNON, Professeur émérite à l'université Paris X-Nanterre, **Franck AURIAC**, professeur émérite à l'université d'Avignon, **Oliviers DESLONDES**, professeur à l'université de Lyon 2, **Thomas MALOUTAS**, professeur à l'université deThessalie et Centre national de recherches sociales d'Athènes

Produit d'un travail collectif de chercheurs grecs et français, cet ouvrage est l'image, à diverses échelles du territoire, d'une Grèce moderne et dynamique et de son organisation spatiale. Six chapitres traitent du cadre naturel, du territoire, de la population, de l'agriculture, de l'espace rural et de la pêche, des villes, des industries, des équipe-

ments et des services. Un index thématique des cartes et un index des lieux complètent l'ouvrage.

2003, 21 x 25, 190 p., 86 planches, 281 cartes, 59 graphiques, 29 tableaux
ISBN 2-11-005377-1, (35 €)
ISSN 0999-0089

Atlas du Brésil

Hervé THÉRY, directeur de recherche au CREDAL-CNRS, **Nelly Aparecida DE MELLO**, Centro de Desenvolvimento Sustentável (CDS) de l'université de Brasília

Portrait du Brésil au moment où le nouveau président Lui Inácio Lula da Silva prend ses fonctions. les dynamiques territoriales — et la façon dont elles interagissent avec les disparités sociales dont elles sont à la fois causes et conséquences — sont l'objet principal de ce livre. Onze chapitres traitent des disparités et dynamiques territoriales, du Brésil dans le Monde, de la genèse et du maillage du territoire, de l'environnement et de sa gestion, des dynamiques des populations, des dynamiques du monde rural, des dynamiques industrielles et tertiaires, des dynamiques urbaines, des réseaux, des disparités et inégalités, et de l'aménagement du territoire.

2004, 21 x 25, 302 p., 352 cartes et graphiques
ISBN 2-11-005563-4, (45 €)
ISSN 0999-0089

Espaces modes d'emploi

La collection *Espaces modes d'emploi* rassemble des textes de colloques, des rapports de contrats de recherche, des notes de recherche et des mises au point méthodologiques et techniques sur les nouveaux aspects des sciences géographiques.

Il s'agit de travaux de contenu scientifique élaboré, instruments de travail pour chercheurs et étudiants avancés, en prolongement de la revue *L'Espace géographique*. La collection compte deux séries, Aménagement du territoire (bleu) et Recherches géographiques (rouge).

La collection succède aux vingt fascicules *Reclus Modes d'Emploi*, dont la liste suit.

N°1 Two decades of *L'Espace géographique*, an anthology Collectif

Le Comité de rédaction de *L'Espace géographique* a sélectionné 18 articles représentatifs de l'état de la recherche géographique française, de ses préoccupations de fond et de ses orientations théoriques et méthodologiques autour des années 1980.

Diffusion
CNRS-GDR LIBERGE
Maison de la Géographie
17 rue Abbé de l'Épée
34090 Montpellier

Ces textes ont été traduits en anglais afin de mieux informer le monde scientifique anglophone. Les textes de cette sélection ont été répartis en trois rubriques :

Aménagement : C. Taillard, G. Sautter, A. Frémont, H. Beguin.

Théorie : M.-C. Robic, F. Durand-Dastès, P. Claval, J.-P. Garnier, R. Brunet, J.-B. Racine et A. Bailly, C. Raffestin et M. Bresso, Ch.-P. Péguy.

Pratique de la géographie : D. Pumain et T. Saint-Julien, Y. Guermond et J.-P. Massias, M. Chevalier, A. Berque, J. Bonne-maison et R. Brunet.

1993, 20 x 26, 228 p.
ISBN 2-86912-048-4 (18,29€, 120 F)

N° 2 Logistique et territoire Michel SAVY, université Paris VII

L'expansion des transports est à la mesure du développement d'un pays et de ses régions. Des marchandises sont déplacées en tous sens et leurs mouvements incessants demandent des moyens et des techniques toujours plus raffinés.

C'est à une étude exhaustive de cette agitation quotidienne que se livre ici Michel Savy pour toutes les régions françaises, situées dans leur environnement national et européen. On y découvre pas à pas ce que chaque région reçoit et envoie, comment, et de qui ou à qui ; on apprécie et compare ses activités et ses équipements ; on mesure sa «différence».

On y voit que les flux nord-sud sont puissants, bien plus que ceux qui vont d'est en ouest. C'est toute l'organisation du territoire qui est

finalement en cause. Les progrès de la logistique et l'expansion du transport sont au cœur des débats sur l'aménagement du territoire et sur l'intégration européenne.

1993, 16,5 x 24, 140 p., 113 cartes, 7 tableaux, 12 graphiques
ISBN 2-86912-052-7 (12,20€, 80 F)

N° 3 Réseaux et territoires Rapport du GEM Réseaux et Territoires

M.-F. de Noüe, D. d'Annunzio, J. Bourdillon, R. Brunet, Cl. Martinand, P. Pommelet

La performance et l'attractivité du territoire français dans l'Europe qui se fait passent notamment par la qualité et la modernité de ses réseaux de transport. La révolution logistique qui s'ébauche a de pressantes exigences. Le service des grandes villes et celui des communes les plus reculées sont complémentaires. Le progrès des réseaux peut s'harmoniser avec l'amélioration de l'environnement. Il y faut une politique délibérée.

La France doit anticiper la nouvelle Europe des transports, et se doter rapidement d'équipements nouveaux et coordonnés dignes de ses ambitions, serait-ce au prix d'une certaine régulation, et de révisions tarifaires. C'est ce que concluent et argumentent des experts de toutes origines, qui ont examiné ensemble les enjeux du transport dans le développement et l'aménagement du territoire.

1993, 16,5 x 24, 176 p., 41 fig.
ISBN 2-86912-053-5 (17,07€, 112 F)

Espaces modes d'emploi

N°4

Chaos, fractales et dynamiques en géographie

André DAUPHINÉ, université de Nice, laboratoire d'Analyse spatiale

La plupart des systèmes géographiques sont des systèmes dynamiques semi-stationnaires : malgré le renouvellement continu de leurs éléments, l'organisation fonctionnelle, spatiale, reste stable plus ou moins longtemps.

Depuis quelques années, ces systèmes sont devenus l'objet privilégié d'études conduites par de nombreux scientifiques, des physiciens, des chimistes, des biologistes et des astrophysiciens.

Cet ouvrage a pour objectif de faire connaître à la communauté des géographes les résultats de ces recherches, de montrer comment la dynamique de processus non linéaires engendre des comportements chaotiques et des formes fractales, même si cet objectif peut paraître à certains égards très ambitieux étant donné la complexité des phénomènes.

1994, 16,5 x 24, 136 p., 73 fig.
ISBN 2-86912-057-8 (20,73 €, 136 F)

N°5

Statistique et territoire

Joël CHARRE, université d'Avignon, GIP RECLUS

Comprendre les territoires que s'est forgé l'humanité, apprécier les usages qu'elle en fait, en diagnostiquer les contradictions et les tensions, en préciser les dynamiques, tout cela n'est pas d'une mince ambition. C'est celle de la géographie aujourd'hui.

Tout le sens du travail du réseau RECLUS est là : aboutir à des expressions simples des structures et des dynamiques territoriales même complexes, qui soient fondées sur une information suffisante et une analyse stricte supportant épreuve et contre-épreuve.

Tel est bien le style habituel de Joël Charre. Il travaille sur le fond et sur l'instrument à la fois. Il n'aime rien avancer qu'il ne puisse évaluer, mesurer, prouver, comparer. Il donne les définitions indispensables, les approches utiles, les pièges à éviter, les limites de confiance des méthodes de recherche.

1995, 16,5x24, 120 p., 33 fig.
ISBN 2-86912-060-2 (18,29€, 120 F)

N°6

La Roumanie

sous la direction de **Violette REY**, École Normale Supérieure de Fontenay-Saint-Cloud

Un recueil de neuf articles par V. Rey, N. Popa, S. Vernicos-Papageorgiu, I. Muntele, B. von Hirschhausen-Leclerc, O. Groza, C. Popescu, I. Ianos, sur la situation nouvelle du pays, l'organisation de l'espace et les transports, les campagnes et la population rurale, la transition industrielle, la dynamique urbaine et la question régionale.

Numéro spécial de L'Espace géographique, 1994, 4, 96 p., 50 cartes, 6 photos, tableaux (14,48€, 95 F)

N°7

Diasporas

sous la direction de **Michel BRUNEAU**, CNRS, Bordeaux

«Longtemps limité à la diaspora juive, le mot tend à s'appliquer à toute dissémination : diaspora arménienne, libanaise, indienne. L'existence d'une diaspora tient : à une dispersion contrainte, en l'absence de pays propre ; à une difficulté d'existence plus ou moins momentanée (diaspora portugaise, irlandaise) ; ou à un choix d'activité et de mode de vie...», *Les Mots de la géographie* (RECLUS).

Des auteurs de différents horizons scientifiques, historiens, géographes, anthropologues, sociologues, etc., rassemblés par Michel Bruneau, ont analysé pour la revue *L'Espace géographique* des diasporas dans leurs dimensions territoriales, leurs racines historiques, leurs cultures et leurs dynamiques : les Arméniens, les Assyro-Chaldéens, les Chinois, les Grecs, les Libanais, les Turcs.

Un chapitre fait le point sur les communautés juive, arménienne et grecque de l'ex-URSS, un autre sur l'enracinement des diasporas sépharade et chaldéenne à Sarcelles. De quoi réfléchir en ces temps où s'affrontent exclusions et solidarités.

1995, 16,5 x 24, 192 p., 6 tabl. 16 fig.
ISBN 2-86912-063-7 (20,73 €, 136 F)

N°8

Analyse spatiale et analyse d'images

par la morphologie mathématique **Christine VOIRON-CANICIO**, université de Nice

Cet ouvrage présente une nouvelle forme d'analyse spatiale réalisée par traitement d'images à l'aide d'une méthode : la morphologie mathématique. Il propose des outils

Espaces modes d'emploi

d'analyses spatio-temporelles applicables à toute variable se déployant à travers l'espace, qu'elle soit de type démographique, socio-économique, épidémiologique ou végétal. Chaque technique est illustrée par des exemples et les traitements informatiques sont, par souci pédagogique, décomposés en algorithmes élémentaires.

Les images traitées ne se limitent pas aux photographies aériennes et satellitaires. Les cartes, les couches d'information des SIG, les tableaux de données deviennent également des images. Ici, l'analyse d'images diffère, dans sa démarche, de celle utilisée en télédétection ; il ne s'agit pas de reconnaître des objets à partir de formes visibles mais de déceler des structures à partir d'objets connus et d'expliquer celles-ci. Deux méthodes d'analyse spatiale sont exposées. La première privilégie la mesure et a pour but de décrire quantitativement des structures à partir de transformations d'images ; la deuxième a pour finalité l'obtention d'une forme qui révèle les relations invisibles tissées entre les objets, qui informe, au sens étymologique, la structure recherchée.

1995, 16,5 x 24, 190 p., 89 fig., 28 fiches, 7 tabl.
ISBN 2-86912-062-9 (22,87 €, 150 F)

N° 9

Lieux d'histoire. Essai de géohistoire systématique

Christian GRATALOU

Lieux d'histoire propose des pistes à partir de l'idée que les positions relatives des civilisations ne sont pas sans rapports avec leurs devenir. En s'affrontant, se défiant, se détruisant ou

en coopérant, cavaliers et paysans, citadins et nomades, marchands et capitaines ont produit leur espace et leur histoire, leur temps et leur géographie. L'ouvrage tire un parti systématique de l'emploi et de l'analyse des modèles spatiaux.

1996, 200 p., 33 figures.
ISBN 2-86912-065-3 (20,73 €, 136 F)

RECLUS modes d'emploi

La collection rassemble des notes de recherche et des mises au point méthodologiques et techniques sur les nouveaux aspects de la cartographie et de la géographie régionale. Faciles à manipuler (format 21 x 29,7) et d'un faible coût, ces publications constituent un soutien pratique pour les enseignants et les étudiants qui souhaitent acquérir connaissances ou savoir-faire en matière de traitement des données, de modes de représentation, de techniques cartographiques.

N° 2

Pour la Géographie Universelle.

Charte de la rédaction

Le manifeste et les prescriptions du grand ouvrage nouveau des géographes français : l'esprit de la collection, ouverte aux problèmes contemporains, aux perspectives et aux différentes approches scientifiques de la géographie, science de l'organisation des espaces ; spécifications aux auteurs, plan de la collection et plan détaillé des volumes d'ensemble, trai-

tant des méthodes et des grands problèmes géographiques mondiaux.

1985, 56 p.
ISBN 2-86912-001-X (8,84 €, 58 F)

N°3

La diffusion spatiale des innovations

Thérèse SAINT-JULIEN, université de Paris I

Une revue très illustrée des méthodes d'étude des phénomènes de diffusion, des travaux de Hägerstrand jusqu'au foisonnement des approches les plus récentes. Comment les innovations circulent, font ou non tache d'huile ou éclaboussures, et comment on peut représenter ces dynamiques par la carte et les modèles. Des clefs pour situer et comprendre les recherches sur le sujet. Avec des études originales sur les campagnes françaises ou sénégalaises, les divorces ou les supermarchés.

1985, 40 p., 19 fig.
ISBN 2-86916-002-8 (7,32 €, 48 F)

N° 4

L'Effet régional : les composantes explicatives dans l'analyse spatiale

Lena SANDERS, CNRS-PARIS,
François DURAND-DASTÈS, université de Paris VII

Diffusion

CNRS-GDR LIBERGE
Maison de la Géographie
17 rue Abbé de l'Épée
34090 Montpellier

Espaces modes d'emploi

Une présentation détaillée des grandes méthodes d'interprétation des différenciations spatiales : la régression linéaire, les corrélations et analyses de résidus, la méthode «structures-résidus» (ou *shift and share*) qui permettent d'apprécier les écarts locaux et régionaux aux distributions «attendues», et d'isoler des effets structurels un «effet régional» particulier, à interpréter à son tour. Nombreux exemples.

1985, 48 p., 10 tabl., 22 fig.
ISBN 2-86912-003-6 (7,32 €, 48 F)

N°5 L'Espagne, écritures de géographie régionale

Robert FERRAS, université Paul-Valéry de Montpellier

Une présentation inédite et complètement originale des façons dont l'Espagne a été vue depuis deux siècles, avec les systèmes de représentations et d'interprétations sous-jacents. Les stéréotypes et les dynamiques, l'ordre des territoires et l'ordre de l'exposé, avec une vision personnelle des grands modèles explicatifs de l'Espagne actuelle, en ses articulations régionales, et un emploi intensif des chorèmes. Trois Espagnes, des références.

1985, 64 p., 40 fig.
ISBN 2-86912-004-4 (8,84 €, 58 F)

N°8 Atlas structurel des climats de la France

André DAUPHINÉ et Jean-Yves OTTAVI, université de Nice

Petit atlas regroupant des travaux

fondés sur les surfaces de tendance, en vue d'établir une carte générale des types de climats en France pour l'*Atlas de France*. On examine comment les principaux paramètres du climat varient dans l'espace français en fonction des saisons (variations spatiales et effets locaux). On tente ensuite une classification qui donne une représentation globale des climats moyens.

1986, 56 p., 39 fig.
ISBN 2-86912-007-9 (7,32 €, 48 F)

N°10 Emplois, entreprises et équipements en Île-de-France :

une géographie de la turbulence
coord. Anne-Marie LAKOTA,
Christian MILELLI, CNRS-RECLUS

Les sources et les résultats sur l'évolution récente, des cartes du changement, avec des analyses par les équipes de recherche de l'Observatoire de la dynamique des localisations d'Île-de-France ; études particulières sur la macroéconomie, les grands ensembles, Paris-Nord, les communes de l'Essonne, le commerce international ; petit atlas des zones d'emploi d'Île-de-France.

1987, 112 p., 60 cartes en couleur
ISBN 2-86912-011-1 (11,89 €, 78 F)

N°11 Carte géomorphologique de la France au 1/1 000 000 (quart Nord-Ouest)

Fernand JOLY, université Paris VII

Première feuille d'une *Carte géomorphologique de la France* qui

doit en comporter quatre. L'exécution de cette carte a revêtu un caractère expérimental susceptible de provoquer un intérêt méthodologique et une réflexion technique. Sa réalisation procède de la collaboration entre le laboratoire Imagéo pour la conception et la mise au point du mode de représentation cartographique et pour l'exécution technique, et la cellule de cartographie automatique de l'Institut géographique national.

1987, 40 p., 1 carte h.t. coul., 4 fig.
ISBN 2-86912-012-X (8,84 €, 58 F)

N°13 Carte géomorphologique de la France au 1/1 000 000 (quart Nord-Est)

Fernand JOLY, université Paris VII

Suite du RME n°11.
1988, 22 p., 1 carte h.t. coul., 3 fig.
ISBN 2-86912-022-1 (8,84 €, 58 F)

N°19 Carte géomorphologique de la France au 1/1 000 000 (quart Sud-Est)

Fernand JOLY, université Paris VII

Suite du RME n°11.
1992, 32 p., 1 carte h.t. coul., 3 fig.
ISBN 2-86912-040-9 (9,91 €, 65 F)

N°20 Carte géomorphologique de la France au 1/1 000 000 (quart Sud-Ouest et Corse)

Fernand JOLY, université Paris VII

Suite du RME n°11.
1992, 32 p., 1 carte h.t. en couleur,
3 fig.
ISBN 2-86912-045-X (9,91 €, 65 F)

Espaces modes d'emploi

N°12

Variogrammes et structures spatiales

André DAUPHINÉ et **Christine VOIRON-CANICIO**, université de Nice

Présentation d'un outil mis au point par les mathématiciens, la variographie. Sont étudiées les variographies unidimensionnelles et bidimensionnelles. Dans chaque cas, après une très brève définition mathématique, un exemple d'application est développé qui constitue une introduction à l'analyse critique de cet outil et à son emploi en analyse spatiale.

1988, 56 p., 3 cartes, 30 fig.
ISBN 2-86912-017-0 (7,32 €, 48 F)

N°14

Les Géographies Universelles

Robert FERRAS, université Paul-Valéry de Montpellier

Originale synthèse qui analyse l'esprit et les contenus des trois grandes collections réalisées en France — Premier Empire et ses suites, débuts de la Troisième République, Entre-deux-guerres. L'auteur nous dit ce qu'ont successivement apporté Conrad Malte-Brun le méconnu, Élisée Reclus le proscrit, Paul Vidal de la Blache et ses épigones. Il sait leur associer tout le mouvement de la science et des modes, du bon sauvage aux intérêts de la colonisation ou de la compétition, au progrès comme à l'aventure, et fait une large place à Jules Verne géographe.

1989, 112 p., 28 ill., 13 fig., bibl.
ISBN 2-86912-024-8 (11,89 €, 78 F)

N°15

Analyse et cartographie des données :

un manuel pour SAS

Micheline COSINSCHI, université de Lausanne et **Philippe WANIEZ**, ORSTOM-RECLUS

L'intérêt du système de traitement de données SAS, et surtout de ses adaptations Addad, est considérable en sciences sociales. Les auteurs en explorent les arcanes et illustrent leur propos par des applications au canton de Vaud. Dix parties : 1. Des matrices d'information aux bases de données. 2. Le système SAS. 3. Introduction au traitement des données. 4. De la matrice aux tableaux, instructions d'entrée. 5. Créer un tableau SAS à partir de tableaux existants. 6. Corrélation et régression. 7. Analyse des données. 8. Le langage MACRO. 9. SAS-GRAPH et l'environnement graphique. 10. Cartographie automatique.

1989, 176 p., 43 fig., tabl.
ISBN 2-86912-027 (14,48 €, 95 F)

N°17

Analyse exploratoire des données

Philippe WANIEZ, ORSTOM-RECLUS

L'AED de J.W. Tukey insiste sur l'adaptation des hypothèses de la statistique classique au regard de la complexité des univers analysés, et cherche à prendre en compte les anomalies ou les cas extrêmes. L'originalité de l'approche apparaît à l'exposé des techniques uni-, bi- et multivariées : résumés numériques résistants, diagrammes en boîte et moustaches, graphiques bivariés, droite de Tukey, matrice de

graphiques bivariés, toupie. Quatre logiciels sont analysés par rapport à ces représentations : DataDesk, JMP, Systat et MacSpin.

1991, 160 p., 187 fig.
ISBN 2-86912-035-8 (18,29 €, 120 F)

N°18

Pratique des systèmes d'information géographique raster

Joël CHARRE, université d'Avignon, **Philippe MIELLET**, RECLUS, **Philippe WANIEZ**, ORSTOM-RECLUS

Un SIG a été construit avec le logiciel MAP II sur le thème de l'évolution de l'utilisation du sol à Lunel-Viel (Hérault). Fabrication de cartes avec un logiciel de dessin, importation d'images satellitaires, combinaisons de cartes, analyse spatiale, voici quelques-unes des opérations présentées dans cet ouvrage, l'un des tout premiers en langue française sur le sujet. En complément, la conversion du format vectoriel en format à balayage (raster) est analysée. Il semble y avoir aujourd'hui plus de complémentarité que d'incompatibilité entre ces deux modes de représentation de l'information géographique. Le mode à balayage facilite les traitements spatiaux et suffit lorsque les résultats attendus s'appuient sur des données cartographiques.

1991, 60 p., 7 tabl., 31 fig. coul.
ISBN 2-86912-036-6 (11,89 €, 78 F)

Diffusion


CNRS-GDR LIBERGE
Maison de la Géographie
17 rue Abbé de l'Épée
34090 Montpellier

La collection Territoires accueille des monographies d'espaces géographiques, orientées vers l'analyse des organisations spatiales et des dynamiques des territoires

Le Laos, stratégies d'un État-tampon

Christian TAILLARD, CNRS, Paris

Le Laos, pays discret et quelque peu oublié, tient en Asie du Sud-Est une place clé; il a résisté aux chocs de ces dernières décennies, et C. Taillard associe cette résistance aux rôles subtils joués par le Laos comme État-tampon entre des puissances infiniment plus fortes ou plus remuantes. Il recherche dans le passé les traces de ce jeu, comme les premières formes de l'État, dont il nous dit l'organisation, l'acharnement, les ouvertures récentes. Livre de base sur le Laos d'aujourd'hui, c'est l'un des rares livres récents qui permettent de comprendre un peu mieux les enjeux de la péninsule indochinoise, et c'est une



source de réflexion sur les stratégies territoriales des peuples et des États. Sept parties: un espace-carrefour; les configurations spatiales héritées; l'encadrement des hommes et du territoire; l'organisation spatiale de la république populaire Lao; mobilisation des ressources et reconstruction nationale; l'impossible indépendance économique; un passé et un avenir d'État-tampon.

1989, 17 x 23, 200 p., 12 fig. in texte et 16 pl. couleur hors texte, tableaux.

ISBN 2-86912-026-4 (18,29€, 120 F)

Les Cerrados, un «espace frontière» brésilien

Philippe WANIEZ, ORSTOM-RECLUS

L'intégration au reste du Brésil du vaste domaine des savanes arborées nommées *cerrados*, devenu en moins de vingt ans le «grenier à soja» du Brésil, a suscité de nombreuses études locales. Mais l'approche régionale, permettant de situer ces monographies dans un contexte plus général, faisait gravement défaut. C'est l'évaluation de ces nouveaux territoires qu'a tentée l'auteur, en appréciant les contrastes du peuplement et l'ampleur des phénomènes migratoires, en précisant l'intensité et les limites des influences urbaines, en analysant le dynamisme de l'agriculture et le rôle limitant du milieu naturel, et en se fondant sur les modèles éprouvés de l'analyse spatiale.

1992, 17 x 23, 344 p., 37 tabl., 45 fig., 110 cartes dont 9 cartes coul. h.t.

ISBN 2-86912-049-2 (32,01€, 210 F)

Singapour, un atlas de la révolution du territoire *Singapore, an Atlas of the Revolution of Territory*

Rodolphe DE KONINCK, université Laval à Québec

À partir d'une recherche originale, d'enquêtes de terrain et de nombreux documents inédits, un panorama complet et entièrement nouveau sur les transformations de l'île-État dont la croissance spectaculaire a dû s'accompagner d'un remodelage complet du territoire: arasement de collines, conquêtes sur la mer, extension d'îlots, réorganisation des cours d'eau, créations de parcs et de réservoirs, planification de zones industrielles et de villes nouvelles, redéploiement de lieux de culte et de socialité. Trente séries de cartes comparent systématiquement la situation en 1960 et la situation présente, avec photographies et cartes de détail, et montrent l'extraordinaire densification de l'île. Comment on gère efficacement un territoire rare et très recherché, quand on peut s'en donner les moyens.

1992, 21 x 26, 128 pages, 63 cartes et 25 graphiques en couleur, 3 tabl., 18 phot., textes et légendes bilingues français-anglais.

ISBN 2-86912-046-8 (38,11€, 250 F)

Diffusion

CNRS-GDR LIBERGE

Maison de la Géographie

17 rue Abbé de l'Épée

34090 Montpellier


Tél. 04 67 14 58 32, Fax 04 67 72 64 04

Alidade est une nouvelle collection de manuels pour l'enseignement supérieur, fournissant aux étudiants des instruments de travail élaborés et rodés. Elle est éditée par RECLUS et diffusée par La Documentation Française.

L'Analyse statistique des données en géographie

Lena SANDERS, CNRS-PARIS

À une époque dominée par la forte augmentation de la masse des données à traiter, et alors que la mesure des différences complexes et subtiles de plus en plus la maîtrise des méthodes d'analyse, ce livre à but essentiellement pédagogique s'avère indispensable aux étudiants en géographie, aux chargés d'étude et praticiens de l'aménagement du territoire et du développement local.



Il présente successivement l'analyse en composantes principales, l'analyse factorielle des correspondances, la classification ascendante hiérarchique.

1990, 16 x 23, 268 p., 12 cartes, 53 fig., 39 tabl.
ISBN 2-86912-028-0 (14,48€, 95 F)

1990, 16 x 23, 268 p., 12 cartes, 53 fig., 39 tabl.
ISBN 2-86912-028-0 (14,48€, 95 F)

Stratégies spatiales : comprendre et maîtriser l'espace

A.S. BAILLY, université de Genève, B. GUESNIER, université de Poitiers, J.H.P. PAELINCK, université Érasme de Rotterdam, A. SALLEZ, ESSEC de Paris

Quatre professeurs de disciplines et de pays différents se sont réunis pour présenter les principaux mécanismes, théories et modèles de la science régionale et leurs applications. L'ouvrage s'articule en quatre chapitres : la science régionale à la croisée des disciplines ; découvrir et expliquer l'évolution des villes ; l'aménagement du territoire et la science régionale ; l'analyse régionale, les politiques régionales et la planification régionale. Pour grand public et étudiants.

1995, 216 p., 32 fig. bibl., index
ISBN 2-86912-058-6 (15,24€, 100F)
(3^e édition entièrement revue et corrigée)

Diffusion

CNRS-GDR LIBERGEO
Maison de la Géographie
17 rue Abbé de l'Épée
34090 Montpellier

Tél. 04 67 14 58 32, Fax 04 67 72 64 04

Un «état de la recherche» en géographie

Collectif, publications préparées à l'occasion du Grand Colloque de prospective du ministère de la Recherche et de la Technologie, consacré à la Géographie, les 12-13 décembre 1990, sous la direction de Roger BRUNET

Un outil de connaissance de la recherche en géographie en France. Trois brochures sont disponibles.

• **La Géographie, situer, évaluer, modéliser, Questions et hypothèses** (30 F), livret de 30 pages qui pose les questions et expose la problématique de la discipline.

• **Les Affiches de la géographie** (80 F), recueil de 216 pages qui présente les positions de recherche de 90 équipes.

• Le volume des **Conférences du colloque** donne le texte exhaustif des grandes conférences du colloque (30 F) ; 6 conférences : Max Querrien : «Évaluation transversale de la géographie» ; Marie-Claire Robic : «Les paradigmes successifs et les pratiques de la géographie» ; Roger Brunet : «L'Évaluation prospective des territoires» ; Georges Bertrand : «La nature en géographie : un paradigme d'interface» ; François Durand-Dastès : «De l'utilisation des modèles en géographie» ; Bernard Debarbieux : «Géographie et projet de connaissance».

1990, 30 p. (4,57€, 30 F), 216 p. (12,2€, 80 F) et 72 p. (4,57€, 30 F).
Groupés : 18,29 €, 120 F

Le GIP RECLUS propose sous cette forme des plaquettes A4 «à l'italienne», qui donnent en peu de volume une information dense et très illustrée sur des thèmes géographiques nouveaux ou d'actualité.

La France dans l'espace européen

Roger BRUNET, CNRS, GIP RECLUS

Cette brochure en couleur, publiée pour le compte du Groupe d'études et de mobilisation «Régions» du ministère des Affaires Européennes, comprend 30 cartes commentées, dont 13 sur la structuration de l'Europe et 17 sur la France en relation avec les grands champs européens. Susceptible d'intéresser particulièrement les milieux enseignants et les activités de formation des organismes professionnels.

1989, 3^e éd. 1990, 29,7 x 21, 32 p. coul., 30 cartes
ISBN 2-86912-023-X (38,84€, 58 F)

Vers des réseaux transeuropéens

Roger BRUNET, CNRS, GIP RECLUS

Cette plaquette en couleur contient le texte d'une communication au GEM «Réseaux et Territoires»: «Stratégies territoriales pour une Europe polycentrique». Le développement européen implique de nouvelles stratégies d'organisation du territoire français, fondées sur l'équipement et la liaison des deux grands faisceaux de communication Ouest et Sud, comme supports d'un rééquilibrage de l'Europe au

sud-ouest, et d'une ouverture future sur l'Afrique, ainsi que d'un contournement de la Mégalopole européenne. Paris pourrait être le pivot de ce rééquilibrage, à condition que changent les représentations qui semblent actuellement dominer.

1991, 29,7 x 21, 16 p. couleur, 11 cartes
ISBN 2-86912-038-2 (6,10€, 40 F)

Les «Frontières» agricoles du Brésil, d'après le recensement agricole de 1985

Dora RODRIGUES HEES et Evangelina X. G. de OLIVEIRA, IBG, Brasilia, Hervé THÉRY, Philippe WANIEZ, GIP RECLUS

Cette brève étude a été menée dans le cadre d'une coopération scientifique franco-brésilienne, les auteurs utilisant ensemble les méthodes développées par le GIP RECLUS, pour le traitement des données et pour la modélisation graphique.

À partir des données du recensement agricole de 1985 fournies par l'IBGE (Institut brésilien de géographie et de statistique), il s'agissait de rechercher, sur des cartes détaillées au niveau des 4 500 communes du Brésil (grâce à un fond numérisé par le Laboratoire d'analyse informatique de l'ORSTOM), la trace de la frange pionnière agricole, dont la progression est un des phénomènes essentiels de la réorganisation de l'espace brésilien.

1992, 29,7 x 21, 16 p. noir et blanc, 24 cartes et modèles, textes et légendes bilingues (français et portugais).
ISBN 2-86912-041-74 (6,10€, 40 F)

Les Services de réseaux en France. Intercommunalité, modes de gestion

Aliette DELAMARRE, université Paris VII, Franck AURIAC, université d'Avignon, François DURAND-DASTÈS, université Paris VII, Patrick BROSSIER, GIP RECLUS

Cette plaquette résulte du travail de l'un des groupes de recherche du GIP RECLUS, réalisé à partir d'un traitement cartographique de données communales exhaustives, notamment celles de l'*Inventaire communal* de l'Insee.

Les auteurs essaient de répondre à quelques grandes questions qui concernent la place de l'intercommunalité, le partage du «faire» et du «faire-faire» selon les services et les milieux géographiques, l'articulation entre les modes d'organisation des services et le cadre de leur gestion.

Avec la volonté de fournir un cadre ordonné d'informations pouvant guider le choix d'enquêtes ultérieures pour approfondir les recherches.

1992, 29,7 x 21, 24 p. couleur, 58 cartes, 9 fig, 5 tableaux.
ISBN 2-86912-043-3 (12,20€, 80F)



Diffusion
CNRS-GDR LIBERGO

Maison de la Géographie
17 rue Abbé de l'Épée
34090 Montpellier

Tél. 04 67 14 58 32, Fax 04 67 72 64 04

Montpellier europeole

sous la direction de **Roger BRUNET**, CNRS, GIP RECLUS
avec **Loïc GRASLAND**, GIP RECLUS
Jean-Pierre GARNIER, CNRS-RECLUS,
Robert FERRAS et **Jean-Paul VOLLE**,
université Paul-Valéry de Montpellier

«L'europeole» serait en grec «la ville qui invente». C'est le degré supérieur de la technopole, ville qui vit et vend de la technique. C'est aussi la cité qui réinvente l'urbanité. Montpellier, sans doute la ville en France qui a bénéficié de la meilleure image, est une europeole au sens plein : tout son développement se joue sur la matière grise et le cadre de vie.

L'équipe du GIP a scruté ses réussites et ses fragilités, ses résolutions et ses contradictions, ses relations avec la région et les différentes sphères de son environnement. Ses observations et ses conclusions dépassent largement le cas de Montpellier pour poser des problèmes du développement des villes et des régions, et de l'aménagement du territoire.

1988, 15 x 23, 315 p., 18 fig.
ISBN 2-86912-020-5 (16,77€, 110 F)

Atlas des pêches et cultures marines en France

Jean CHAUSSADE, CNRS, Jean-Pierre **CORLAY**, université de Nantes

Derrière le pittoresque des ports de pêche qui se visitent, la vie rude et l'activité inlassable des travailleurs de la mer. Un bilan complet de la pêche et des cultures marines en France par l'image et par le texte : plus de 200 cartes en couleur, tous les aspects de ce monde fascinant.

Sommaire : La France dans le monde de la pêche ; Les zones de pêche ; La production par espèce ; Les débarquements par quartier et par espèce ; Le monde de la pêche ; La flotte de pêche ; La production des quartiers ; Les ports de pêche ; Les cultures marines ; L'aval de la filière pêche ; Les structures professionnelles et scientifiques ; Les départements et territoires d'outre-mer.

1988, 23 x 31, 103 p., 209 cartes
en couleur, cartonné
ISBN 2-86912-019-7 (23,48€, 154 F)

Édition
APAE Bordeaux-Valencia

La Liaison rapide Bordeaux-Mont-de-Marsan- Pau

Collectif, Bossard Consultants,
CODE-CODRA, GIP RECLUS

Étude d'impact socio-économique et d'aménagement du territoire de cette liaison fondamentale pour l'avenir de l'Aquitaine.

1993, 66 p., 22 cartes
ISBN 2-9507563-0-1 (28,97€, 190 F)

Édition CETUR,
ministère de l'Équipement

La cartographie des transports urbains, guide pratique

par **Hervé THÉRY** (RECLUS), **Mireille MULLER** (CETUR), **Louise MARCOTTE** (université Laval, Québec), **Violette BRUSTLEIN** (RECLUS)

La réalisation de cartes pour connaître, pour décider, pour communiquer

dans le domaine complexe des transports urbains connaît un essor rapide, lié au développement de l'informatique. Pour que ces documents soient clairs et utiles, il faut appliquer quelques principes de l'expression cartographique. Ce guide fournit les règles de base et des applications : • inventaire des différents types de cartes ; • exposé des règles générales de la cartographie ; • présentation des techniques de réalisation ; • rappel des traitements des données que supposent la plupart des cartes ; • présentation de cas concrets.

1992, 48 p., 20 x 25, cartes coul.
ISBN 2-11-086761-2 (21,34€, 140 F)

Théo Quant
et L'Espace géographique

Systèmes d'information géographique et systèmes experts

Collectif, sous la direction de
Denise PUMAIN

Ensemble de 13 communications (9 en anglais et 4 en français) présentées lors du sixième Colloque européen de géographie théorique et quantitative tenu à Chantilly en septembre 1989.

1993, A4, 128 p., 54 fig.
ISBN 2-86912-056-X (12,96€, 85 F)

Diffusion

Maison de la Géographie
17 rue Abbé de l'Épée
34090 Montpellier
Tél. 04 67 14 58 32, Fax 04 67 72 64 04

État et usages de l'environnement en Europe centrale et orientale

sous la direction de **Tatiana NÉFÉ-DOVA**

Publication réalisée dans le cadre des accords de coopération scientifique entre l'Institut de géographie de l'Académie des sciences de Moscou (IGRAN) et le GIP RECLUS avec l'appui de l'Institut Français de l'Environnement

Ce fascicule présente 5 cartes en couleurs traitant : des formes d'utilisation du sol et du degré de transformation du milieu, de l'état des ressources naturelles (dégradation des sols, pâturages et forêts ; pollution des eaux et pollution atmosphérique), des limites imposées par l'état de l'environnement au développement d'industries polluantes, de l'acuité des problèmes écologiques et conflits d'utilisation de l'environnement

1997, A4 16 p. 5 cartes coul.
ISBN 2 86912 068 8 (18,29€, 120 F)

Atlas régionaux

Atlas permanent de la région Languedoc-Roussillon

sous la direction de **Roger BRUNET**

L'*Atlas permanent de la Région Languedoc-Roussillon* inaugurerait une nouvelle étape dans les produits régionaux d'information et d'aide à la décision.

Il se présente sous la forme d'une maquette 34 x 34 cm contenant 112 planches séparées, en couleur, classées en 13 chapitres et riches chacune de plusieurs cartes commentées — plus de 500 au total —, sur l'ensemble des domaines sociaux, économiques, culturels, politiques ou physiques de la région, avec également des monographies locales.

1990,
1992, 12 nouvelles planches
maquette 34 x 34, 112 planches de
4 pages séparées (38,11€, 250 F)

L'évolution des techniques nous a conduit à concevoir la nouvelle édition mise à jour et complétée sur de nombreux thèmes sous forme d'un cédérom disponible à partir d'octobre 1997 au prix de 250 F (38,11€)

1997, cédérom pour PC Pentium
Microsoft Windows 95 ou NT 4,
800 cartes, graphiques, tableaux en
couleurs commentés
ISBN 2 86912 069 6 (38,11€, 250 F)

Coédition
Eurorégion Catalogne,
Languedoc-Roussillon,
Midi-Pyrénées / RECLUS

Atles de l'Euroregio / Atlas de l'Eurorégion

Collectif, bilingue catalan / français

Face à la mondialisation de l'économie, l'Union européenne ouvre de nouvelles perspectives de solidarités et de coopérations interrégionales. Fruit d'une volonté politique, l'*Atlas de l'Eurorégion*, qui a mobilisé pour sa réalisation six organismes de part et d'autre de la frontière, analyse un territoire et permet de mesurer et de comprendre les enjeux qui lient les régions de Catalogne, Languedoc-Roussillon et Midi-Pyrénées.

Tout en tenant compte des spécificités nationales et régionales, l'analyse des forces et faiblesses de chacune des régions et l'analyse de la répartition transfrontalière des populations et des activités révèlent les complémentarités d'un territoire de plus de 10 millions d'habitants. Le recueil des données, les cartes et les commentaires scientifiques sont l'œuvre conjointe du GIP RECLUS, des Directions régionales de l'INSEE de Montpellier et Toulouse, de l'Institut de statistique de Catalogne, de l'Institut de cartographie de Catalogne et de la Direction de la Planification et d'Action territoriale de la Generalitat.

1995, 112 p., 116 cartes.
ISBN 2-86912-064-5 (25,92€, 170 F)

Diffusion
CNRS-GDR LIBERGEO
Maison de la Géographie,
17 rue Abbé de l'Épée
34090 Montpellier
Tél. 04 67 14 58 32, Fax 04 67 72 64 04

Fayard / RECLUS

Atlas mondial des zones franches et des paradis fiscaux

Roger BRUNET, CNRS, GIP RECLUS

Hors de leur glorification comme «espaces de liberté» qu'ils ne sont que pour une partie des intéressés, les zones franches et les paradis fiscaux jouent dans l'économie mondiale un rôle efficace quoique discret, et facilitent bien des stratégies. Puisant à la source d'une enquête étendue, l'Atlas en dresse l'inventaire. Pour la première fois, l'ensemble est cartographié dans toutes ses dimensions. Après une reconstruction du système mondial et de l'espace-temps des zones franches, une série de près de 100 cartes en montre la localisation par continent, par pays, et par type, ainsi qu'une sélection de plans des plus représentatives d'entre elles.

1986, 23 x 31, 80 p., 96 cartes, en couleur, cartonné.

ISBN 2-213-01798-0 (13,29€, 120 F)

Atlas du Brésil

Hervé THÉRY, CNRS, GIP RECLUS

Des données originales, une conception nouvelle : les régions et les États du Brésil dans leurs différences sociales, économiques et culturelles. Six grands thèmes organisent l'Atlas : centre et périphérie, l'archipel brésilien, littoral et continent, le Nordeste, les fronts pionniers, zonage nord-sud.

Des élections à la pauvreté, du développement à la délinquance, des productions aux échanges, les

facettes du Brésil et de ses transformations, par cartes et modèles.

Sommaire : L'archipel. Nord-Sud. Le cas du Nordeste. Littoral-intérieur. Le front pionnier. Les régions.

Textes et légendes trilingues (français, anglais, portugais).

1986, 23 x 31, 80 p., 100 cartes et fig., cartonné.

ISBN 2-213-01794-08 (18,29€, 79 F)

Atlas d'Espagne

Robert FERRAS, université Paul-Valéry de Montpellier

Plus de 250 cartes et modèles spatiaux analysent le développement économique et social de l'Espagne et ses disparités internes.

Sommaire : Clés de lecture : le Nord et le Sud. Un changement de société : la formation, les équipements, les métiers. Réseaux et tendances : la quête de nouveaux espaces, pôles d'attraction. Produire en Espagne. Aller en Espagne : la route, le tourisme.

Textes et légendes trilingues (français, anglais, espagnol).

1986, 23 x 31, 96 p., 255 cartes et fig., cartonné.

ISBN 2-213-01793-X (14,48€, 95 F)

Atlas de Chine

Pierre GENTELLE, CNRS, Paris

L'atlas montre à quel point la Chine est inégale, et comment elle se recompose ; les climats nord-sud le cèdent aux contrastes est-ouest, que renforce l'ouverture. L'atlas comporte 213 cartes sur le territoire, la population, les niveaux de vie, l'agriculture, l'industrie, les

transports, le dynamisme, les synthèses de variables.

Sommaire : Le territoire. La population. Le niveau de vie. L'agriculture. L'industrie. Les transports. Le dynamisme. Synthèse. L'atlas, mode d'emploi.

Textes, commentaires et légendes trilingues (français, anglais, chinois)

1987, 23 x 31, en couleur, 112 p., 213 cartes, bibliogr., cartonné.

ISBN 2-213-01797-2 (27,44€, 180 F)

Atlas des sports en France

Daniel MATHIEU et Jean PRAICHEUX, université de Besançon

Une vue complète de la pratique des sports en France dans ses nuances et ses oppositions locales. Pour chaque sport, cartes des taux de pénétration, assorties de cartes sur les pratiques féminines, la compétition, l'évolution, l'équipement, avec commentaires. Des sports de masse aux sports particuliers, locaux ou nouveaux. La mise en relation des disparités spatiales avec quelques grands indicateurs socio-économiques ouvre des perspectives d'explications.

Sommaire : Pratiques de compétition à fort investissement physique. Pratiques coûteuses et valorisantes. Pratiques écologisées. Sports-jeux. Sports à pratiques très localisées. Nouveaux sports. Fédérations multisports.

1987, 23 x 31, 120 p., 167 cartes, en couleur, cartonné.

ISBN 2-213-02007-8 (21,34€, 140 F)

Les ouvrages de cette double page sont disponibles chez Fayard ou à la Maison de la Géographie

Publisud / RECLUS

Atlas des Îles et États du Pacifique

Benoît ANTHEAUME, ORSTOM
Joël BONNEMAISON, ORSTOM

Présentation des Îles et États du Pacifique Sud par deux géographes de l'ORSTOM. La première partie est consacrée aux problèmes généraux propres à l'ensemble de la zone : cadre administratif et juridique, cadre physique, peuplement et migrations, ressources, commerce, transport, communications, tourisme, urbanisation, aide au développement. La seconde partie, intitulée «le Pacifique d'île en île» étudie en détail les entités une par une, avec une cartographie spécifique et une fiche statistique.

1988, 23 x 31, 128 p., 103 cartes couleur, cartonné
ISBN 286600-417-13-5
et 2-86912-021-3 (27,75€; 182 F)

Anthropos / RECLUS

Enseigner la géographie en Europe

Université d'été de Chamonix-Sérignan (1990)

Il s'agit de réfléchir aux incidences des transformations de l'Europe sur l'enseignement de la géographie, tant dans ses contenus que dans ses méthodes : comment enseigner l'Europe de façon nouvelle, et comment la géographie évolue en la matière dans différents pays. Trois parties : questions épistémologiques, programmes français et idéologies, expériences européennes.

Avec des textes de F. AUDIGIER, A.S. BAILLY,

E. BESANA, M. CLARY, S. CLAUDINO, B. DEBARBIEUX, B. DUCRET, R. FERRAS, N. GRAVES, M.-C. GUÉRIN, J.-P. GUÉRIN, B. HUBER, R. KNAFOU, A. ZARATE MARTIN

1991, 14 x 21,5, 196 p., 4 fig.
ISBN 2-86812-037-4 (14,48€; 95 F)

Géographie économique et représentations

CHAM'S

Université d'été de Chamonix-Sérignan (1991)

La géographie économique doit inclure les représentations que les décideurs se font des espaces ; les images produites et véhiculées par les collectivités locales dans leurs campagnes de promotion, ou encore la publicité, contribuent à former ces représentations. Celles que les élèves portent, eux-mêmes, des activités économiques (industrie, tourisme, jeux Olympiques...) peuvent être sollicitées dans un projet didactique.

Avec des textes de Y. ANDRÉ, A. BAILLY, C. BERNIÉ-BOISSARD, M. CLARY, C. COLLOBERT, C. DAVID, B. DEBARBIEUX, M. DELORS, B. DUCRET, M.-C. GUÉRIN, J.-P. GUÉRIN, H. GUMUCHIAN, H. LE BLANC, D. SPERLING, D. TREBUCQ et J.-P. VOLLE

1992, 14 x 21,5, 254 p., 9 fig.
ISBN 2-86812-047-6 (14,48€; 95 F)

Enseigner les risques naturels. Pour une géographie physique revisitée

CHAM'S

Université d'été de Chamonix-Sérignan (1992)

Les risques naturels sont de plus en plus mal acceptés. Ce ne sont pas seulement les processus physiques eux-mêmes qui intéressent les

hommes, mais nos représentations des phénomènes et leurs conséquences sur les pratiques humaines. Une telle approche appliquée à l'enseignement permet de développer chez les élèves le goût des initiatives et de valoriser leurs qualités dynamiques. Les chapitres de ce livre sont une contribution à la réflexion sur la place de la géographie physique dans l'enseignement ainsi que sur la pédagogie associée.

Avec des textes de Y. ANDRÉ, A. BAILLY, J.-P. BOZONNET, B. DEBARBIEUX, G. DECROP, R. D'ERCOLE, B. DUCRET, C. GILBERT, J.-P. GUÉRIN, B. GIRAUD, B. KALAORA ET T. SAARINEN

1994, 14 x 21,5, 228 p., 17 fig.
ISBN 2-86912-059-4 (14,94€; 98 F)

Economica / RECLUS

Collection «Géopoche»

Les Modèles graphiques en géographie

Robert FERRAS, IUFM de Montpellier

Les modèles graphiques sont très anciens et présents dans d'autres disciplines. Par contre, les chorèmes, prise en compte des structures élémentaires de l'espace, offrent des combinaisons particulièrement éclairantes pour avancer en géographie. L'objet de ce livre est de s'efforcer de présenter de la façon la plus simple possible la modélisation graphique. En géographie, certes, mais avec de nombreuses références à d'autres spécialités. S'adressant à des non-spécialistes, ce texte peut être lu sans aucune initiation préalable à la géographie.

1993, 11,5 x 20, 112 p., 30 fig.
ISBN 2-7178-2476-6 (7,47€; 49 F)

Revue

Les périodiques RECLUS

L'Espace géographique

Revue trimestrielle préparée par l'UMR ESPACE 6012
et éditée et diffusée par les éditions Belin
avec le concours du CNRS
directeur : Roger BRUNET, CNRS, Montpellier

Revue trimestrielle en couleurs, avec résumés et mots clés français, anglais, parfois une autre langue. Tables et index annuels et quinquennaux. C'est une revue scientifique, de discussion et de réflexion. Attentive à la nouveauté, soucieuse de questions de fond, elle est au service des chercheurs, des enseignants de l'enseignement supérieur comme de l'enseignement secondaire, des étudiants et de tous ceux qui s'intéressent à l'aménagement du territoire et à l'environnement. *L'Espace géographique* comporte des articles de fond, illustrés de cartes, graphiques, photos, des notes de recherche, des comptes rendus d'ouvrages.

Fondée en 1972, elle est devenue la revue scientifique francophone la plus utilisée dans le Monde, celle qui fait autorité. Internationale par ses comités et ses méthodes d'évaluation, elle a plus de la moitié de ses abonnés à l'étranger et accueille des auteurs du Monde entier.


Sur abonnement

4 fascicules de 96 pages couleur, 20 x 26 cm
ISSN FR 0046 32497

Les numéros antérieurs à l'année 1996
sont à commander à
la Maison de la Géographie

Mappemonde


Revue trimestrielle préparée par l'UMR ESPACE 6012
et éditée et diffusée par les éditions Belin
directeur : Roger BRUNET, CNRS, Montpellier
fondateur : Robert FERRAS, université Paul-Valéry de Montpellier



Revue trimestrielle en couleur, sur la carte et les images du territoire, lancée en 1986, dotée d'un comité de rédaction international et pluridisciplinaire, elle vise à communiquer les avancées de la recherche géographique et iconographique sur les espaces et les localisations, ainsi que des informations sur les paysages et les territoires, à un public différent qui va des bureaux d'études, entreprises et collectivités locales aux enseignants de tous ordres.

à partir de 2004
(n° 73)
revue publiée uniquement
sur Internet à l'adresse
mappemonde.mgin.fr

Sur abonnement
4 fascicules, 20 x 26 cm, couleurs
ISSN FR 0764-3470



Abonnements:

**BELIN, 8 rue Férou
75278 Paris cedex 06**
Tél. 01 45 34 21 42, Fax 01 43 25 18 29

Renseignements et rédaction:

UMR ESPACE 6012
Maison de la Géographie
17 rue Abbé de l'Épée
34090 Montpellier
Tél. 01 67 14 58 58
fax 01 67 72 64 04

Géographiques

Une collection d'essais

Le Monde, à la fois, se maintient et change. Ses espaces, nations, villes ou régions, se lient, s'affrontent, se défont et se recomposent. Les façons de voir le Monde évoluent. Le rapport avec le territoire et l'environnement se transforme. Les origines, les qualités, les mutations des lieux et des milieux lèvent d'innombrables questions, pour de fermes prises, des fascinations et des errances.

Sur ces sujets, la collection Géographiques suggère des **essais**: l'interprétation personnelle de géographes, et de quelques-uns de leurs voisins. Sous la forme d'ouvrages courts et de présentation soignée, elle vise à éveiller les sens en proposant, à un public étendu et non spécialisé, des analyses, des pistes, des commentaires, des étonnements, des réexamens – afin qu'ensemble nous puissions réfléchir, prendre distance et poser d'autres regards.

Format 12x19, couverture à rabats

Depuis le 1^{er} janvier 2000
la collection est transférée aux
éditions Belin, 8 rue Férou
75278 Paris cedex 06

Médiance, de milieux en paysages

Augustin BERQUE, École des hautes études en sciences sociales

Comment se fait-il que notre civilisation, qui possède de tels moyens d'agir sur son milieu, maîtrise si peu le sens de cette action ? Paysages laids ou incompréhensibles, dégradations absurdes ou criminelles de l'environnement qui sont le produit de nos activités ordinaires...

L'objet de ce livre, avec le point de vue de la **médiance**, est de proposer une armature conceptuelle permettant d'étudier le sens de la relation des sociétés à l'espace et à la nature ; il trace les grands traits d'une **mésologie**, science des milieux, et indique quelques orientations relatives à l'aménagement des milieux et des paysages.

1^{re} édition : 1990, 163 p.
ISBN 2-86912-032-3 (14,03€; 92 F)
2^e édition : 2000, 164 p.
ISBN 2-7011-2749-1 (1494 €; 98 F)

Ville paraître, être à part

Robert FERRAS, université Paul-Valéry de Montpellier

La ville : une concentration d'habitants, lieu de fonctions croisées, confluence d'enjeux, source de représentations infinies qui la travestissent en «ville paraître», toute d'apparences et de marketing.

Le discours géographique sur la ville s'enrichit ici des images, des analogies et des métaphores que procure un original collage de textes, où il se promène dans une ville-être à part.

1990, 143 p.
ISBN 2-86912-033-1 (13,42 €; 88 F)

Le Territoire dans les turbulences

Roger BRUNET, CNRS-GIP RECLUS

1990, 223 p., 2 fig.
ISBN 2-86912-034-X (14,48€; 95 F)
Épuisé

Une géohistoire, la Chine des Printemps et des Automnes

Alain REYNAUD, université de Reims

La géographie ne peut esquiver la question de la durée, a besoin d'une certaine épaisseur temporelle et se trouve donc confrontée à l'histoire.

Dans cet ouvrage, l'auteur a tenté d'appliquer le modèle centre-périphérie à la Chine antique, pour la période dite des Printemps et des Automnes (VIII^e-V^e siècles av. J.-C.). Cette étude d'analyse régionale et de géographie politique est conçue autour de l'opposition du monocentrisme et du polycentrisme, c'est-à-dire de l'un et du multiple. C'est l'occasion de présenter la notion de polycentrisme, d'en dégager les avantages et les inconvénients, de comprendre pourquoi un équilibre précaire a réussi à se maintenir, en dépit des tentatives hégémoniques.

1992, 220 p., 5 fig.
ISBN 2-86912-042-5 (14,48€; 95 F)

La Maison, espace réglé, espace rêvé

Jacques PEZEU-MASSABUAU, universités japonaises et Institut supérieur de gestion

Loger tous les hommes dans des conditions tolérables de confort et

Géographiques

de commodité est l'un des grands problèmes de notre temps. À l'amont des considérations théoriques d'ordre architectural et des normes officielles, gît, à mi-chemin de notre réflexion et de nos pulsions, tout un monde d'images, de rêveries et d'aspirations plus ou moins confuses où nous élaborons notre image idéale de la maison.

1993, 154 p.
ISBN 2-86912-050-0 (14,48€, 95 F)

L'Imposture écologiste

Philippe PELLETIER, université Lyon II

L'«écologie» (en tant que science) et l'«écologisme» (mouvement et/ou idéologie se référant à cette science) sont deux choses bien différentes. Pourquoi une telle confusion entre les deux termes ? Cet essai cherche à montrer d'une part que l'écologisme véhicule par essence un «intégrisme naturaliste» qui plie l'ordre intellectuel et social à un prétendu ordre naturel ; et, d'autre part, au-delà des dérives radicales qui vont de la *deep ecology* à l'écofascisme, que l'écologisme représente la nouvelle planche de salut pour un capitalisme soucieux de ne pas scier une branche sur laquelle sont assis ses profits. Un peu de géographie aide à mieux poser les problèmes et à éviter les dérives.

1993, 208 p.
ISBN 2-86912-051-9 (14,48€, 95 F)

Le Milieu du monde

Jean Pierre GAUDIN, CNRS-CEPEL, Montpellier

De quelle manière un «lieu» naît-il ? Montreux, sur la riviéra suisse, a été

fabriquée point par point, il y a cent ans à peine. L'aventure des capitaines d'hôtellerie sert de fil conducteur à une réflexion sur le tourisme contemporain, la circulation accrue des personnes, des financements et des valeurs culturelles dominantes. Cette circulation alimente en retour des interrogations sur l'identité collective, même dans un pays comme la Suisse où sont aujourd'hui mises à mal d'anciennes certitudes.

1993, 110 p., 15 ill.
ISBN 2-86912-054-3 (14,48€, 95 F)

La Ville contre l'État ?

Serge WACHTER, université de Toulouse-Le Mirail

Des métropoles triomphantes contre un État déshabillé ? Tandis que l'État devient «modeste», la ville prend du poids dans le territoire et les institutions, entre dans des réseaux internationaux, et son maire se fait entrepreneur. En même temps la question sociale y acquiert de nouvelles profondeurs : les voies de la postmodernité sont controversées. De quoi inviter à une réflexion sur l'art de gouverner les territoires, et à rechercher des rapports inédits entre des villes et un État qui seraient soucieux de cohésion sociale plus que de compétition.

1995, 96 p.
ISBN 2-86912-061-0 (14,48€, 95 F)

L'Horizontal et le vertical Le géographe entre le passé et le devenir de la planète

Charles-Pierre PÉGUY, directeur de recherche au CNRS

Pour le géographe de cette fin de siècle, le Monde est un système, et

il n'est pas de «système» dont le fonctionnement n'implique une durée.

Pour le géographe, l'essentiel de l'information est dans le mouvement. Aussi ne peut-il négliger ni la connaissance des temps anciens, ni les perspectives des temps futurs. Pour lui, le sens du «vertical», la flèche du temps, éclaire la vision d'un horizontal, celui des relations entre les lieux, que nous voyons, d'année en année, se faire toujours plus éphémère : la dialectique de l'espace et du temps est au centre de ses problématiques.

1996, 176 p.
ISBN 2-86912-066-1 (14,48€, 95 F)

Europe, entre Maastricht et Sarajevo

Armand FRÉMONT, professeur des universités, recteur de l'Académie de Versailles

L'Europe se construit sous nos yeux. Le processus n'en est qu'à ses débuts et c'est un des grands enjeux du XXI^e siècle ; le «vieux continent», ou considéré comme tel, devient riche de nouvelles frontières, à conquérir dans la paix, lorsque le «système Monde» concerne toute la planète Terre. Voilà un livre essai sur l'Europe, une étude, une promenade, une prospective de géographe. Car l'Europe se situe à la croisée des chemins, entre Maastricht et Sarajevo. Les deux villes se ressemblent, l'une pourrait être l'autre. Elles symbolisent beaucoup plus que ce qu'elles sont. Entre la démocratie et la barbarie.

1996, 400 p.
ISBN 2-86912-067-X (19,06€, 125 F)

Médiathèque RECLUS

L'Europe des réseaux

clip vidéo sur l'Europe réalisé pour la SAPRR par **Roger BRUNET**, avec la collaboration d'Hubert MAZUREK, Christian CARRIÉ et de Média 6

À la demande de la Société des Autoroutes Paris-Rhin-Rhône, le GIP RECLUS a réalisé un clip vidéo de 5 minutes environ, entièrement en cartes animées, dont il existe des versions Bétacam, U-Matic et VHS en couleur et en cinq langues. Ce clip retrace l'histoire de la mise en place des grandes structures de l'Europe d'aujourd'hui, et notamment de la Mégaïropole. Puis il montre les glissements et les mouvements actuels de l'Europe, l'ouverture à l'Est, et les chances d'un treillage par de nouvelles voies, dans la perspective d'une Europe polycentrique.

Prix : 45,20€, 296,50 F en version VHS PAL ou SECAM, ou Umatic.

Cédéroms

**Cédérom
Atlas de la région
Languedoc-Roussillon
publié avec le soutien de la
Région Languedoc-Roussillon**

Plus de 800 cartes, tableaux et graphiques en couleur commentés
1997, *cd-rom pour PC Pentium Microsoft Windows 95 ou NT 4*,
ISBN 2 86912 069 6 (38,11 €, 250 F)
Diffusion : Documentation française

124 rue Henri Barbusse
93308 Aubervilliers

Cité des Sciences et de l'Industrie / RECLUS

Villes et réseaux

par Roger Brunet, Céline Rozenblat et Christian Carrié, avec la collaboration de la Cité des Sciences et de l'Industrie et de Mediadesign

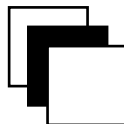
Villes et réseaux montre l'histoire et la répartition géographique des villes et des voies de communication en Europe. Les cartes s'explorant et se racontent pour mieux souligner la dynamique des villes et des réseaux européens.

Le programme se compose de séquences animées, de cartes interactives et de notices sur les modes de représentation employées. Une séquence historique montre comment sont reactivées les traces du passé au moment où s'affirme l'Europe du troisième millénaire. L'utilisateur choisit dans son menu d'explorer un domaine, d'agrandir un détail, d'afficher les données, etc.

**Collection «L'Europe à la carte»
dirigée par Joël de Rosnay et
Roger Brunet**

Diffusion : Maison de la Géographie
et cité des Sciences et de l'Industrie
DCP Éditions, 75930 Paris cedex 19

CD-ROM PC ou Macintosh
(4 MoRAM, 256 coul. 640x480, lecteur CD double vitesse) . Prix: 37,96€, 249 F.



LIEUX D'HISTOIRE ESSAI DE GÉOHISTOIRE SYSTÉMATIQUE


Christian GRATALOUP



RECLUS



A.S. BAILLY, B. GUESNIER
J.H.P. PAELINCK, A. SALLEZ



STRATÉGIES SPATIALES

comprendre et maîtriser l'espace

AUDADE
RECLUS

collection Dynamiques du territoire

RECLUS

ATLAS DE LA GRÈCE

Michel Sivignon

Franck Auriac, Olivier Deslondes, Thomas Maloutas



CNRS-Libergéo - La Documentation Française

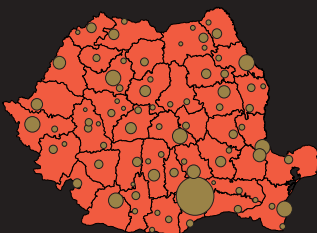
Collection Dynamiques du territoire

RECLUS

ATLAS DE LA ROUMANIE

Violette Rey

Octavian Groza, Ioan Ianos, Maria Patroescu




CNRS-Libergéo - La Documentation française



STATISTIQUE ET TERRITOIRE

Joël CHARRE



doin RECLUS



ANALYSE SPATIALE ET ANALYSE D'IMAGES

Christine VOIRON



RECLUS



**GDR LIBERGEO
UMR ESPACE 6012**

Maison
de la Géographie
17 rue Abbé de l'Épée
34090 Montpellier
Tél. 01 67 14 58 32
Fax 01 67 72 64 04
vanduick@mgm.fr

Collection dynamiques du territoire

ATLAS d'IRAN

Bernard Hourcade, Hubert Mazurek

Mahmoud Taleghani, Mohammad-Hosseyyn Papoli-Yazdi



Reclus - Documentation Française