MAPPE MONDE 88/1

La carte-modèle : une carte pour comprendre, une carte pour agir. L'exemple du Bassin de Belley (Ain)

Roger RENERIE

RESUME Trois chorèmes élémentaires permet tent de définir l'organisation de l'espace d'un petit pays : le Bassin de Belley (Ain, France). La carte-modèle qui en résulte engendre trois autres chorèmes simples, centrés sur le thème de la valorisation de l'espace étudié par le tourisme.

• **BELLEY (Bassin de)**
• **CHOREME**
• **ORGANISATION DE L'ESPACE**
• **TOURISME**

ABSTRACT Three basic choremes make it possible to define the spatial organization of a small area : the Belley basin (Ain, France). The model-map resulting from it generates three other simple choremes based on the theme of the economic value of tourism space.

• **BELLEY (Basin)**
• **CHOREME**
• **SPATIAL ORGANIZATION**
• **TOURISM**

RESUMEN Tres coremas elementales permiten definir la organización del espacio de un pequeño país (400 km²) : la Cuenca de Belley (Ain, Francia). El mapa-modelo resultante genera otros tres coremas simples, centrados en el tema de la valorización por el turismo del espacio estudiado.

• **BELLEY (Cuenca de)**
• **COREMA**
• **ORGANIZACION DEL ESPACIO**
• **TURISMO**

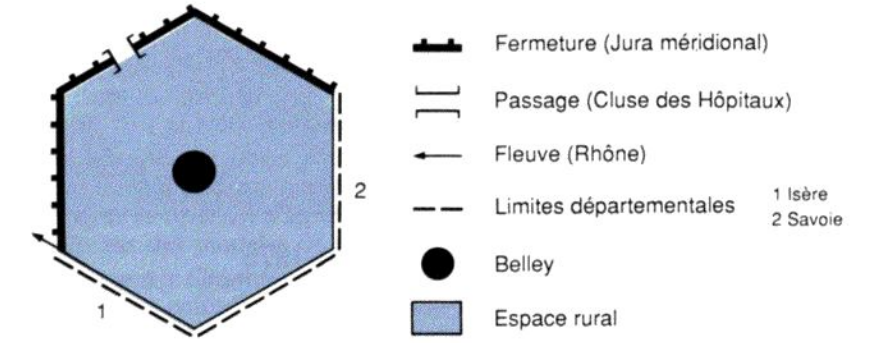

1. Un espace rural

Le Bassin de Belley :
- un espace restreint de 400 km²,
- un espace homogène avec un centre qui abrite le tiers de la population, et une périphérie rurale,
- un espace bien défini tant au plan naturel, écran du Jura et boucle du Rhône, qu'au plan administratif, l'angle sud-est du département.

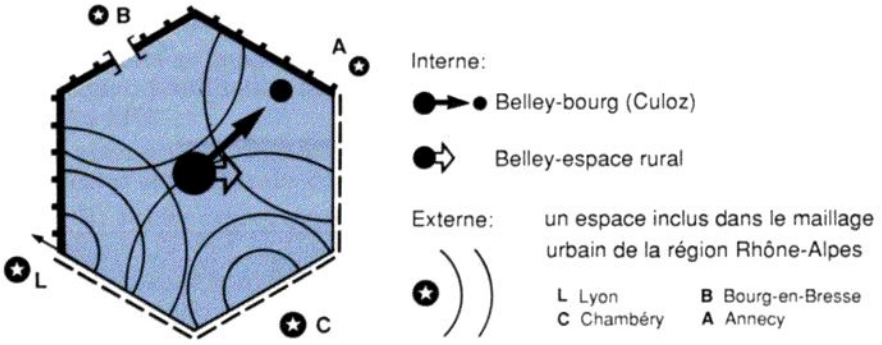

2. Une double hiérarchie

Une double dynamique :
- un espace polarisé autour d'une petite ville (Belley, moins de 80 000 habitants) qui contrôle néanmoins la plus grande partie des services publics et privés ;
- un espace fortement soumis à l'attraction des unités urbaines régionales.

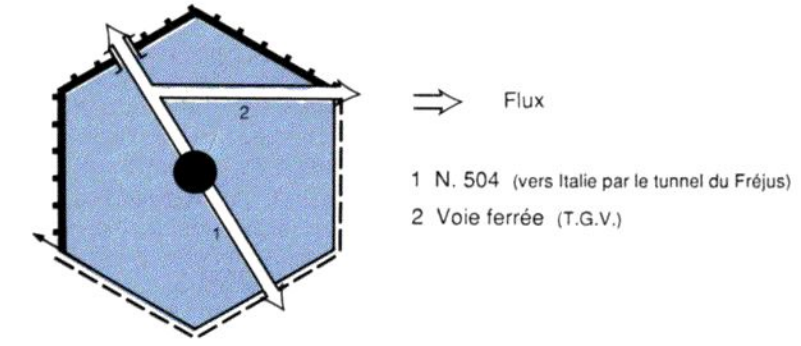

3. Un espace parcouru

Même si les axes nationaux et internationaux traversent le bassin, celui-ci est mal connecté aux centres nerveux de la région Rhône-Alpes : loin des autoroutes, et il n'y a pas de gare à Belley !

4. Un modèle graphique d'organisation de l'espace

La carte-modèle révèle l'identité géographique de ce petit pays et fournit des clés pour organiser le présent, une stagnation démographique et économique. Mais elle est, aussi, un tremplin pour l'action.

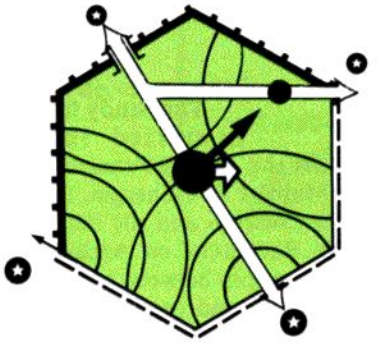

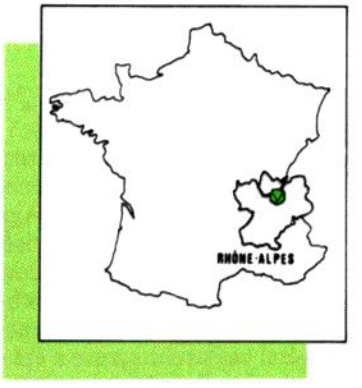

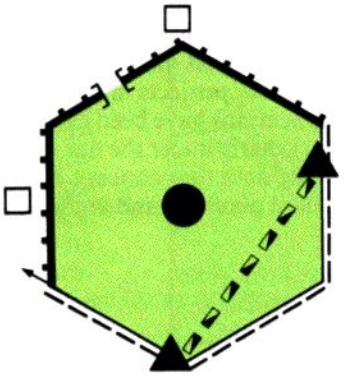

Un inventaire des ressources

- Montagne
- Plan d'eau aménagé
- Canal du Rhône (C. N. R.)
- Espace rural (nature, sites, monuments)

5. Des chorèmes pour l'action : le développement du tourisme

Les chorèmes dérivés de la carte-modèle conduisent à délimiter des lieux prioritaires pour l'aménagement d'un espace, aujourd'hui à la recherche d'une nouvelle identité économique.

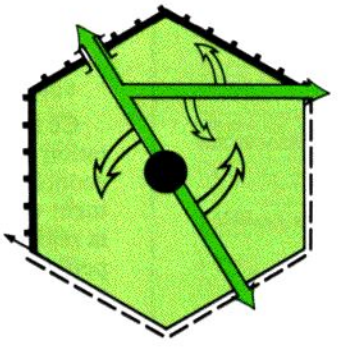

La carte-modèle induit 2 chorèmes

1) Il faut agir sur les flux:
de l'espace parcouru à l'espace fréquenté?

Capter et redistribuer les flux

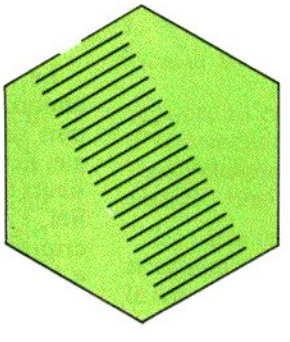

2) Des lieux prioritaires pour l'action

Les espaces où l'on doit privilégier:

- les infrastructures d'accueil
- les informations

Références bibliographiques

BAILLY A. et BEGUIN H., 1982, *Introduction à la géographie humaine*, Paris, Masson.
BRUNET R., 1987, *La carte mode d'emploi*, Paris, Fayard-Reclus.
MAPPEMONDE, 1986, n° 86/4, Montpellier, Reclus.
Statistiques et enquêtes : Chambre de Commerce et de l'Industrie, Direction départementale de l'Equipement et INSEE.