

QUARANTE ANS DE RÉVOLUTION AGRICOLE EN BRETAGNE (1950-1990)

Michel VIGOUROUX*

RÉSUMÉ La révolution du système agricole vue, sur 40 ans, à travers le recensement et des indicateurs divers sur la société rurale: une mine d'informations (1).

ABSTRACT The revolution in the agricultural system over a period of 40 years, as shown by census results and various indicators on rural society: a mine of information.

BERRSKRID Ar reveulzi wal al labour douar, gwelet warlerc'h 40 vloaz, dré an hiveridigezh, hag arouezioù all war kevredigezh ar maezou: ur vengleuz a gelou.

• ATLAS • AGRICULTURE • BRETAGNE
• INNOVATION

• AGRICULTURE • ATLAS • BRITTANY
• INNOVATION

• BREIZ • KARTENNAOUEG • LABOUR
DOUAR • NEVEZADEUN

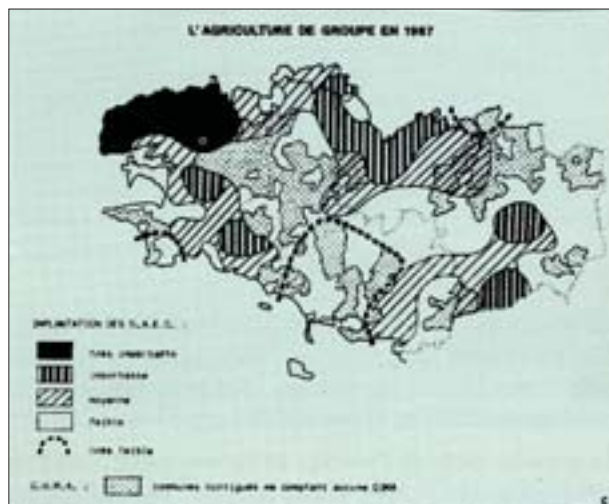


1. L'implantation de la JAC (1950-1955)

Ce gros volume constitue une véritable somme sur ce phénomène fondamental pour l'économie et la société bretonne. L'auteur a déjà beaucoup publié sur ce sujet et sur la Bretagne en général, dans des ouvrages collectifs accessibles à un large public (*Géographie de la Bretagne* en 1976, *Atlas de Bretagne* en 1990).

* GIP RECLUS, Maison de la Géographie, Montpellier.

(1) CANEVET C., *Quarante ans de révolution agricole en Bretagne (1950-1990)*, 1991, Rennes, Édition Institut Culturel de Bretagne - Skol-Uhel ar Vro, 295 p., 450 cartes, 60 graphiques.

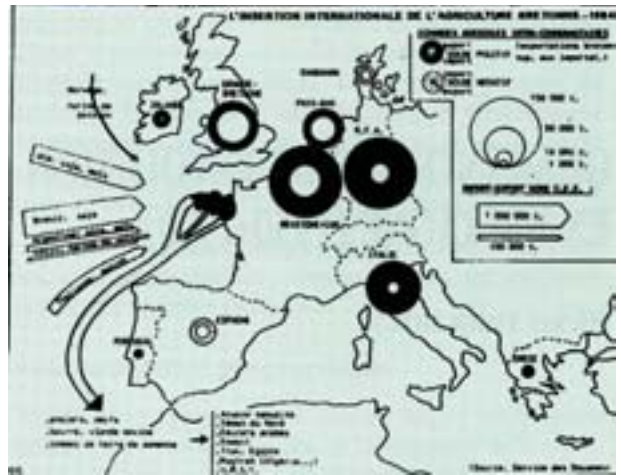


2. L'implantation des GAEC (1987)

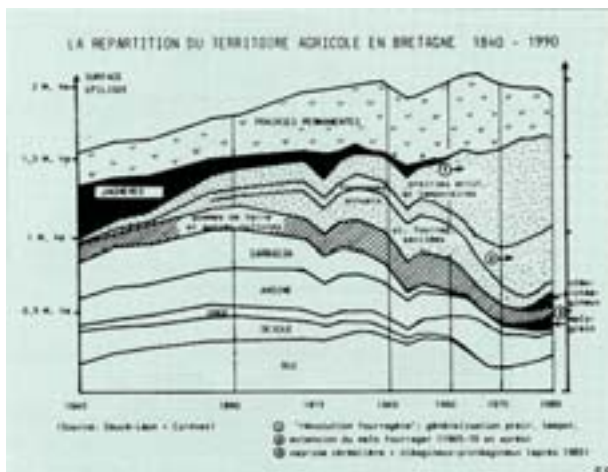
La seconde moitié du présent ouvrage analyse minutieusement, à l'échelle communale des cinq départements de la Bretagne historique, les quatre Recensements Agricoles de 1955, 1970, 1979 et 1988; sur chaque double page, un thème



3. Les luttes paysannes (1936-1988)



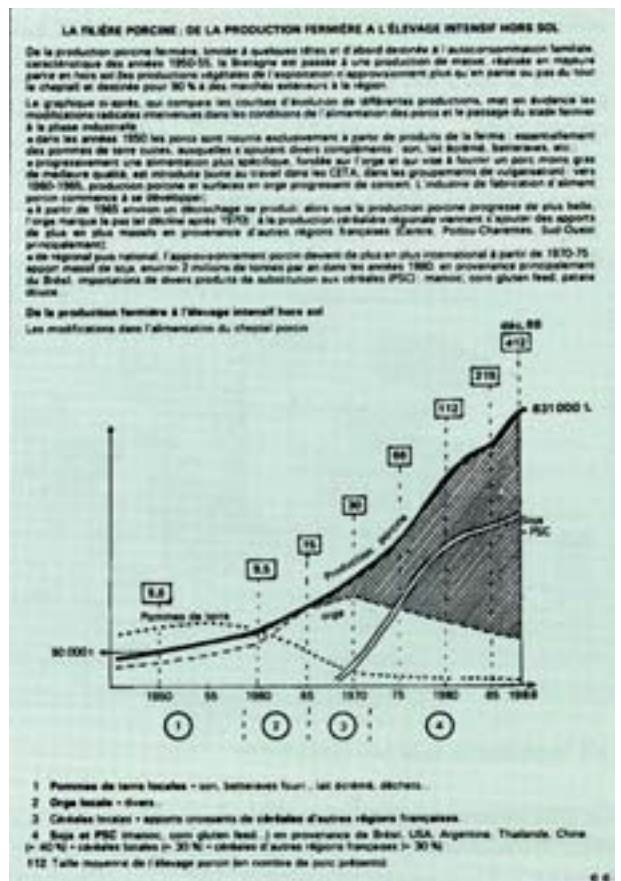
5. L'insertion dans l'agriculture internationale (1984)



4. L'utilisation du sol (1840-1990)

est illustré avec légende et découpage communs aux quatre dates; le résultat est passionnant, par exemple sur le déclin puis le retour du blé, la diffusion spatiale du maïs-grain, le recul spectaculaire de la pomme de terre.

La première partie de l'ouvrage utilise une grande variété de sources originales et rares. Ceci produit une information riche, bien au-delà des sentiers battus, avec une profusion de représentations graphiques et cartographiques de données, souvent qualitatives, comme pour les cartes sur la JAC (fig. 1), les GAEC (fig. 2) et les luttes paysannes (fig. 3); la profondeur historique est mise en évidence dans le graphique sur les types d'utilisation du sol (fig. 4); parfois, le sujet se prête mal à la cartographie et l'image de l'insertion internationale de l'agriculture bretonne n'est qu'un recueil d'informations localisées (fig. 5); enfin, le graphique sur la filière porcine est un essai utile de mise en corrélation des facteurs de ce développement (fig. 6). Les remarquables qualités de cet ouvrage, que l'on aimerait voir produit



6. La filière porcine

sur d'autres régions, autorisent l'expression d'un regret: la masse des données permet de nombreuses analyses multivariées et classifications, à l'instar du livre de R. Chapuis (*Les ruraux français*, Masson) et leur absence, ici, est plutôt frustrante.