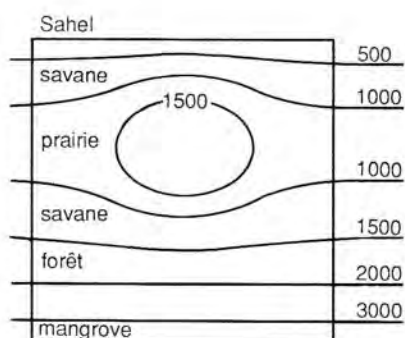


## Un modèle graphique d'après « Nigeria in maps »\*

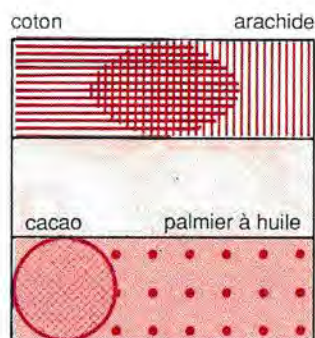
Christine MAURIN

• AFRIQUE • CHOREMES • MODELE  
GRAPHIQUE • NIGERIA



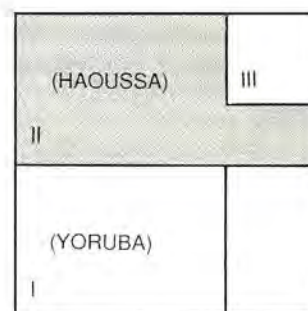
Pluies, végétation  
Rain, vegetation

• AFRICA • CHOREMES • GRAPHIC  
MODEL • NIGERIA

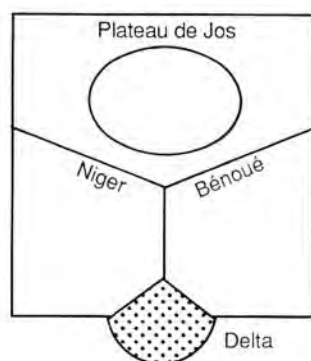


grains  
grains et tubercules  
tubercules  
Zones agricoles  
Agricultural zones

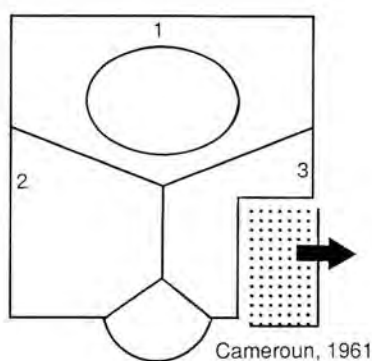
• AFRICA • COREMAS • MODELO  
GRAFICO • NIGERIA



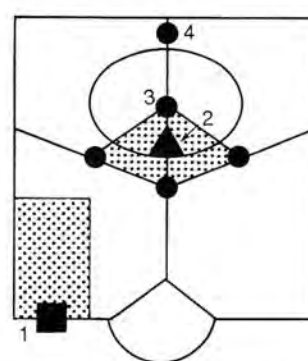
Califat de Sokoto  
I. afro - asiatique  
Familles: II. Niger - Congo  
III. nilo - saharienne  
Langues  
Languages



Milieu  
Environment



1. Nord 2. Ouest 3. Est  
Limites  
Boundaries

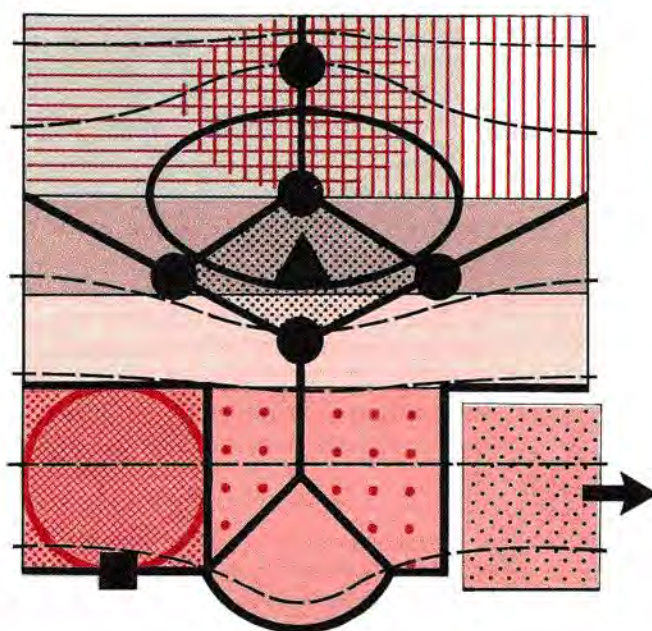


fortes densités urbaines  
1. Lagos 3. Kaduna  
2. Abuja 4. Kano  
Vers un nouveau centre  
Towards a new center

Un modèle en bandes Nord-Sud

A North-South belts model

\* Source : BARBOUR K. M., OGUNTOYINBO J. S., ONYEMELUKWE J.O.C., NWAFOR J.C., 1982, *Nigeria in maps*, London, Sydney, Auckland, Toronto, Hodder et Stoughton.



Vaste territoire, population importante (estimée entre 80 et 90 millions d'habitants) et grandes villes caractérisent le Nigéria, dont l'essentiel de l'organisation spatiale peut se ramener à quelques chorèmes simples.

- Aux transitions entre climat équatorial et tropical vers le nord (fig. 1), correspondent les grandes zones de *production agricole* (fig. 2), des plantations de palmier à huile et cacao à la zone du coton et de l'arachide en passant par la bande intermédiaire qui marque le passage des tubercules aux grains, entre le quatrième et le quatorzième degré de latitude nord, selon trois grands « belts ».

- La population (fig. 3) se répartit selon deux grands noyaux de peuplement : Yoruba au sud, Haoussa-Fulani au nord, divisés en sous-groupes linguistiques, ethniques, religieux, dans une région de l'Afrique qui a fixé des civilisations très anciennes, tant dans le domaine des Etats soudanais au nord que des royaumes de la forêt au sud .

- Sur fond général de *pénéplaine* plus faiblement accidentée, on peut distinguer deux grands ensembles : le delta, fortement inscrit dans le golfe de Guinée et le plateau de Jos ; entre les deux : le confluent du Niger et de la Bénoué (fig. 4).

- La combinaison des données humaines et du milieu met l'accent sur les héritages des hasards de la colonisation qui réunit à l'intérieur de la même frontière des populations très hétérogènes et consacre un déséquilibre nord-sud important, l'Islam régentant rapports sociaux et pouvoir politique. La Constitution de 1946 avait reconnu une certaine autonomie aux *trois provinces* du Nord, de l'Ouest et de l'Est (fig. 5) mais la crise biafraise a mis l'accent sur la fragilité de l'ensemble dans les années soixante.

- La zone tampon du centre du pays, sorte de « middle belt » entre fortes densités, productions économiques et rivalités ethniques, a fixé le choix de la nouvelle capitale fédérale : *Abuja* (fig. 6), contre-poids à Lagos d'une part, Kaduna et Kano de l'autre.